

**PRZEDMIAR**

NAZWA INWESTYCJI : Budowa obiektów małej architektury - miejsce spoczynkowe do obsługi użytkowników ruchu drogowego  
ADRES INWESTYCJI : Kietrz, działka ewidencyjna nr 49  
INWESTOR : Gmina Kietrz  
ADRES INWESTORA : ul. 3 Maja 1  
DATA OPRACOWANIA : 29.08.2019

WYKONAWCA :

INWESTOR :

Data opracowania  
29.08.2019

Data zatwierdzenia

Lp.	Podstawa	Opis i wyliczenia	j.m.	Poszcz.	Razem
<b>Budowa obiektu małej architektury - miejsce spoczynkowe do obsługi użytkowników ruchu drogowego</b>					
1	kalk. własna	Miejsce spoczynkowe do obsługi użytkowników ruchu	szt		
		1	szt	1.000	
				RAZEM	1.000
2	kalk. własna	Tablica informacyjna	szt		
		1	szt	1.000	
				RAZEM	1.000
3	kalk. własna	Stojak na rowery	szt		
		1	szt	1.000	
				RAZEM	1.000
4	kalk. własna	Śmietnik parkowy	szt		
		1	szt	1.000	
				RAZEM	1.000
5	kalk. własna	Stacja naprawy i pompowania rowerów	szt		
		1	szt	1.000	
				RAZEM	1.000
6	kalk. własna	Witacz o konstrukcji drewnianej	szt		
		1	szt	1.000	
				RAZEM	1.000
7	KNR 2-31 0702-03	Słupki do znaków drogowych z rur stalowych o śr. 100 mm	szt.		
		15	szt.	15.000	
				RAZEM	15.000

## ZAŚWIADCZENIE

Na podstawie art. 30 ust. 5aa ustawy z dnia 7 lipca 1994r. – Prawo budowlane (tekst jednolity, Dz. U. z 2019r., poz. 1186 wraz z późn. zm.) oraz art. 217 § 2 w związku z art. 218 § 1 ustawy z dnia 14 czerwca 1960r. Kodeks postępowania administracyjnego (tekst jednolity, Dz. U. z 2018r., poz. 2096 wraz z późn. zm.) z urzędu stwierdzam, iż brak jest podstaw do wniesienia sprzeciwu do zgłoszenia dokonanego w dniu 27.08.2019r. przez Gminę Kietrz, ul. 3 Maja 1, 48-130 Kietrz, dotyczącego budowy obiektów małej architektury w miejscu publicznym – miejsce spoczynku do obsługi użytkowników ruchu drogowego (budowa zadaszego obiektu spoczynku z ławkami i stolikiem, tablicy informacyjnej, stojaka na rowery, słupków odblaskowych, śmietnika, stacji pompowania i naprawy rowerów oraz tzw. „witacza”) w miejscowości Kietrz, przy ul. Okrzei na działce ewidencyjnej nr 49.

Wydanie niniejszego zaświadczenia, na podstawie art. 30 ust. 5aa ustawy z dnia 7 lipca 1994 r. – Prawo budowlane wyłącza możliwość wniesienia sprzeciwu do przedmiotowego zgłoszenia oraz uprawnia inwestora do rozpoczęcia robót budowlanych objętych zgłoszeniem.

### ADNOTACJA DOTYCZĄCA OPŁATY SKARBOWEJ:

Nie podlega opłacie skarbowej zaświadczenie wydawane z urzędu na podstawie ustawy z dnia 16 listopada 2006r. o opłacie skarbowej (tekst jednolity, Dz. U. z 2019r., poz. 1000).

Z up. STAROSTY  
  
mgr inż. Aneta Toporowska  
Kierownik Wydziału  
Budownictwa i Architektury

### Otrzymują:

1. Gmina Kietrz, ul. 3 Maja 1, 48-130 Kietrz  
(za potwierdzeniem odbioru).
2. a/a.

DP.7126.7.2.2019

Głubczyce dnia 30.08.2019r

**Urząd Miejski w Kietrze**  
**Ul. 3 Maja 1**  
**48-130 Kietrz**

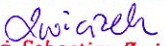
W odpowiedzi na pismo z dnia 30.08.2019r uzgadniam i wyrażam zgodę na lokalizację w pasie drogowym drogi powiatowej nr 2082O ulica Okrzei w Kietrze obiektów związanych z ruchem drogowym (miejsce spoczynkowe do obsługi użytkowników ruchu drogowego).

Na miejsce spoczynkowe do obsługi użytkowników ruchu drogowego składać się będą następujące elementy: zadaszenie, stół, ławy, kosz na śmieci, tablica informacyjna, tzw. „witacz”, stojak na rowery, szereg stalowych słupków zabezpieczających oraz stacja do obsługi i naprawy rowerów.

Zakup, montaż, utrzymanie w należyтым stanie technicznym oraz utrzymanie czystości miejsca spoczynkowego do obsługi ruchu drogowego należeć będzie do Gminy Kietrz.

Lokalizacja w/w miejsca znajdować się będzie na działce nr 49 obręb Kietrz – zgodnie z załącznikiem graficznym stanowiącym integralną część niniejszej zgody.

Niniejsze pismo jest jednocześnie zgodą administratora na użyczenie terenu pasa drogowego drogi powiatowej nr 2082O działka nr 49 obręb Kietrz w celu uzyskania pozwolenia na budowę, dokonania zgłoszenia budowy lub wykonania robót budowlanych – jeżeli zgodnie z Prawem Budowlanym jest to wymagane. Niniejsza zgoda zachowuje ważność przez okres 2 lat od daty jej wydania.


Z up. STAROSTY  
  
mgr inż. Sebastian Związek  
Kierownik  
Wydziału Drogownictwa

Załącznik:

1. Mapa lokalizacyjna miejsca spoczynkowego do obsługi użytkowników ruchu drogowego.



## METRYKA PROJEKTU

Inwestycja	Nazwa zadania
Nazwa obiektu budowlanego	Budowa obiektu małej architektury – miejsce spoczynkowe do obsługi użytkowników ruchu drogowego
Adres obiektu budowlanego i położenie	<ul style="list-style-type: none"><li>• miejscowość: Kietrz,</li><li>• jednostka ewidencyjna: Kietrz – obszar miasta,</li><li>• obręb ewidencyjny: Kietrz,</li><li>• działka ewidencyjna nr 49.</li></ul>
Inwestor i adres	Gmina Kietrz, ul. 3 Maja 1, 48-130 Kietrz
Jednostka projektowa/autor opracowania – zagospodarowanie terenu	<b>mgr inż. Weronika Białas, upr. bud. 386/76</b> w specjalności konstrukcyjno-budowlanej zakres opracowania – projekt zagospodarowania terenu
Podpis	 mgr inż. Weronika Białas 48-130 Nasiedle, ul. Szkolna 2/1 upr. bud. 386/76 z dn. 2.03.1976 upr. konserw. PSOZ-IV-53328/291/04
Data opracowania	sierpień 2019r.
Kategoria obiektu budowlanego	Brak potrzeby ustalania

# 1. Część opisowa projektu zagospodarowania działki

## 1. Przedmiot inwestycji.

Przedmiotem inwestycji jest budowa obiektów małej architektury w miejscu publicznym tworzących łącznie miejsce spoczynkowe do obsługi użytkowników ruchu drogowego składające się z:

- obiektu budowlanego składający się z połączonych trwale ze sobą elementów:
  - fundamentów monolitycznych lub prefabrykowanych wraz z kotwami,
  - drewnianych tworzących miejsce do siedzenia w postaci ławek,
  - drewnianych tworzących stolik,
  - drewnianych tworzących zadaszenie łukowe oparte na dwóch słupach o wielkości co najmniej zakrywającej w rzucie poziomym obrys tworzący stolik i ławki z naddatkiem co najmniej 20cm z każdej strony;
- tablicy informacyjnej;
- drewnianego stojaka na rowery: gotowy, przygotowany przez producenta, z możliwością zakotwienia do gotowego podłoża asfaltowego (za zgodą zamawiającego – stojak metalowy, malowany proszkowo kolorystycznie dopasowany do elementów drewnianych);
- szeregu bezpiecznych słupków odblaskowych oznaczających i chroniących teren umiejscowienia miejsca odpoczynku,
- śmietnika;
- stacji pompowania i naprawy rowerów – stałe urządzenie do szybkiej naprawy: pompka rowerowa z możliwością wytworzenia ciśnienia co najmniej 10 barów wraz z zestawem podstawowych narzędzi;
- witacza drewnianego w postaci słupa ze wspornikiem na którym na łańcuchach zawieszona jest tablica;

w miejscowości Kietrz, na działce ewidencyjnej nr 49, obręb ewidencyjny Kietrz, powiat głubczycki.

Ze względu na wielkość inwestycji nie ma potrzeby ustalania kolejności realizacji innych obiektów budowlanych.

*Podstawy prawne opracowania:*

- *ustawa z dnia 7 lipca 1994 r. – Prawo budowlane (tekst jednolity, Dz. U. z 2019r., poz. 1186 wraz ze zmianami), w szczególności art. 30 ust. 1 pkt 4 – konieczność dokonania zgłoszenia robót budowlanych niewymagających pozwolenia na budowę – budowa obiektów małej architektury w miejscach publicznych;*
- *do zastosowania przez analogię: Rozporządzenie Ministra Transportu, Budownictwa i Gospodarki Morskiej z dnia 25 kwietnia 2012 r. w sprawie szczegółowego zakresu i formy projektu budowlanego (Dz. U. z 2018 r., poz. 1935 wraz ze zmianami);*
- *rozporządzenie Ministra Infrastruktury z dnia 12 kwietnia 2002 r. w sprawie warunków technicznych, jakim powinny odpowiadać budynki i ich usytuowanie (tekst jednolity, Dz. U. z 2019r., poz. 1065 wraz ze zmianami).*

*Podstawy formalne opracowania:*

- Umowa z inwestorem;
- Obowiązujące akty prawne.

Definicje prawne:

- a) *art. 3 pkt 1 ustawy Prawo budowlane – przez obiekt budowlany należy rozumieć budynek, budowlę bądź **obiekt małej architektury**, wraz z instalacjami zapewniającymi możliwość użytkowania obiektu zgodnie z jego przeznaczeniem, wzniesiony z użyciem wyrobów budowlanych;*
- b) *art. 3 pkt 4 ustawy Prawo budowlane – **przez obiekt małej architektury** należy rozumieć niewielkie obiekty, w szczególności:*
- *kultu religijnego, jak: kapliczki, krzyże przydrożne, figury,*
  - *posągi, wodotryski i inne obiekty architektury ogrodowej,*
  - *użytkowe służące rekreacji codziennej i utrzymaniu porządku, jak: piaskownice, huśtawki, drabinki, śmietniki.*

**Inwestor: Gmina Kietrz, ul. 3 Maja 1, 48-130 Kietrz.**

**2. Istniejący stan zagospodarowania działki, opis projektowanych zmian, rozbiórki, obiekty przeznaczone do dalszego użytkowania.**

Istniejący stan zagospodarowania.

Przedmiotowa działka nr 49 nie jest zabudowana budynkami. Wobec braku zabudowań nie ma potrzeby określania rozbiórek obiektów oraz opisywania istniejących obiektów na działce przeznaczonych do dalszego użytkowania. Obecnie cała działka stanowi teren pasa drogowego drogi publicznej powiatowej. Zarządca drogi – Zarząd Powiatu Głubczyckiego.

Projektowe zmiany zagospodarowania.

Projektowane zmiany w zagospodarowaniu związane są bezpośrednio z budową obiektu małej architektury w miejscu publicznym

Rozbiórki.

Brak

Obiekty przeznaczone do dalszego użytkowania.

Brak

**3. Projektowane zagospodarowanie działki.**

**Zasadnicze zagospodarowanie działki** – inwestor planuje zagospodarować teren obiektami tworzącym miejsce spoczynkowe do obsługi użytkowników ruchu drogowego wraz z tablicą informacyjną, śmietnikiem i innymi elementami – zagospodarowanie zgodnie z załączoną mapą zasadniczą i opracowaniem.

**Urządzenia budowlane związane z obiektem budowlanym - brak**

**Układ komunikacyjny** – inwestycja nie wprowadza zmian w układzie komunikacyjnym działki, obiekt małej architektury zlokalizowany jest poza jezdnią w pasie drogi na utwardzonej jej części. Budowa obiektu nie spowoduje konieczności zmiany ruchu na drodze.

**Parametry techniczne dróg pożarowych, sieci i urządzenia uzbrojenia terenu zapewniające przeciwpożarowe zaopatrzenie w wodę** – dla przedmiotowej inwestycji brak konieczności ustalania określonych parametrów.

**Ukształtowanie terenu i zieleni w zakresie niezbędnym do uzupełnienia części rysunkowej projektu zagospodarowania działki** – na części terenu przeznaczonego pod budowę obiektów małej architektury nie ma zieleni.

#### 4. Zestawienie powierzchni zagospodarowania działki.

Zestawienie poszczególnych części zagospodarowania działki budowlanej:

- a) powierzchnia całkowita działki nr 49 – 18672 m<sup>2</sup>;
- b) powierzchnia zabudowy istniejących obiektów budowlanych – brak,
- c) powierzchnia zabudowy projektowana mierzona przy nawierzchni – nie mniej niż 3,2 m<sup>2</sup> dla obiektu odpoczynku stolika i ławek,
- d) powierzchnia zadaszenia obiektu miejsca odpoczynku w rzucie z góry – nie mniej niż 4,0m<sup>2</sup>.

#### 5. Dane informujące czy działka lub teren na którym jest projektowany obiekt budowlany są wpisane do rejestru zabytków oraz czy podlegają ochronie na mocy ustaleń miejscowego planu zagospodarowania przestrzennego.

Część działki ewidencyjnej nr 49, na której planowana jest inwestycja nie jest wpisana do rejestru zabytków Województwa Opolskiego oraz nie znajdują się na tej części stanowiska archeologiczne wpisane do rejestru zabytków. Teren inwestycji nie jest wpisany do ewidencji zabytków.

Na terenie inwestycji obowiązuje aktualnie miejscowy plan zagospodarowania przestrzennego, jednakże teren inwestycji nie podlega ochronie na mocy ustaleń tego planu.

#### 6. Dane określające wpływ eksploatacji górniczej na działkę lub teren zamierzenia budowlanego, znajdujące się w granicach terenu górniczego.

Działka ewidencyjna nr 49, jak i otaczający działkę teren nie jest położony w granicach terenu górniczego.

#### 7. Dane i informacje o charakterze i cechach istniejących i przewidywanych zagrożeń dla środowiska oraz higieny i zdrowia użytkowników projektowanego obiektu budowlanego i ich otoczenia w zakresie zgodnym z przepisami odrębnymi.

Inwestycja nie będzie stwarzać zagrożeń dla środowiska oraz higieny i zdrowia użytkowników drogi oraz użytkowników działek sąsiednich. Działki sąsiednie nie będą zagrożone wpływem wód opadowych i roztopowych z projektowanego terenu ze względu na brak zmian niwelet terenu w związku z budową.

Po przeprowadzeniu analizy zapisów aktów prawnych należy stwierdzić, iż obszar oddziaływania planowego do realizacji obiektu mieści się w całości na działce nr 49, na której został zaprojektowany.

Na terenie działki nie występują istniejące zagrożenia dla środowiska.

W trakcie prowadzenia prac przewiduje się: nieznaczne zanieczyszczenie powietrza spalinami urządzeń budowlanych, zapylenie powietrza kurzem podniesionym podczas prac oraz wywołane ruchem pojazdów. Inwestycja w czasie realizacji będzie miała marginalny lub nie będzie miała w ogóle wpływu na środowisko po wykonaniu. Nie przewiduje się żadnego zagrożenia dla zdrowia użytkowników drogi i obiektu oraz dla jego otoczenia. W czasie prowadzenia robót należy zminimalizować zagrożenie dla higieny, zdrowia i życia użytkowników przedmiotowej działki oraz otoczenia poprzez stosowanie ogólnych informacji o bezpieczeństwie i ochronie zdrowia oraz bezpieczeństwie i higienie pracy.

Po wykonaniu inwestycji nie przewiduje się żadnego zagrożenia dla środowiska.



### 8. Inne konieczne dane wynikające ze specyfiki, charakteru i stopnia skomplikowania obiektu budowlanego.

Ocena w zakresie zgodności z obowiązującym miejscowym planem zagospodarowania przestrzennego miasta Kietrza – uchwała Nr XXXVII/330/2017 Rady Miejskiej w Kietrze z dnia 22 czerwca 2017 roku w sprawie miejscowego planu zagospodarowania przestrzennego obejmującego obszar w granicach administracyjnych miasta Kietrz, ogłoszona w Dzienniku Urzędowym Województwa Opolskiego z dnia 11 lipca 2017r., poz. 1925 – oznaczenie 6KDL.

Na podstawie § 24 ust. 1 planu miejscowego przeznaczenie podstawowe terenu inwestycji o oznaczeniu 6KDL obejmuje drogi publiczne klasy L – lokalna.












Zapisy miejscowego planu zagospodarowania przestrzennego miasta Kietrz nie wprowadzają wyraźnego zakazu lokalizowania obiektów małej architektury w miejscach publicznych w tym nie wprowadzają wyraźnego zakazu lokalizowania takich obiektów. Należy przy tym wskazać, iż *ustawa z dnia 27 marca 2003r. o planowaniu i zagospodarowaniu przestrzennym (tekst jednolity, Dz. U. z 2018r., poz. 1945 wraz z późn. zm)* jako akt prawa wyższego rzędu w stosunku do planu miejscowego w *art. 37a* ustala odrębne zasady i warunki sytuowania obiektów małej architektury, w tym rodzaje materiałów z których mogą być wykonane wskazując na określenie tych zasad i warunków w formie uchwały właściwej miejscowo rady miejskiej, która stanowiłaby akt prawa miejscowego.

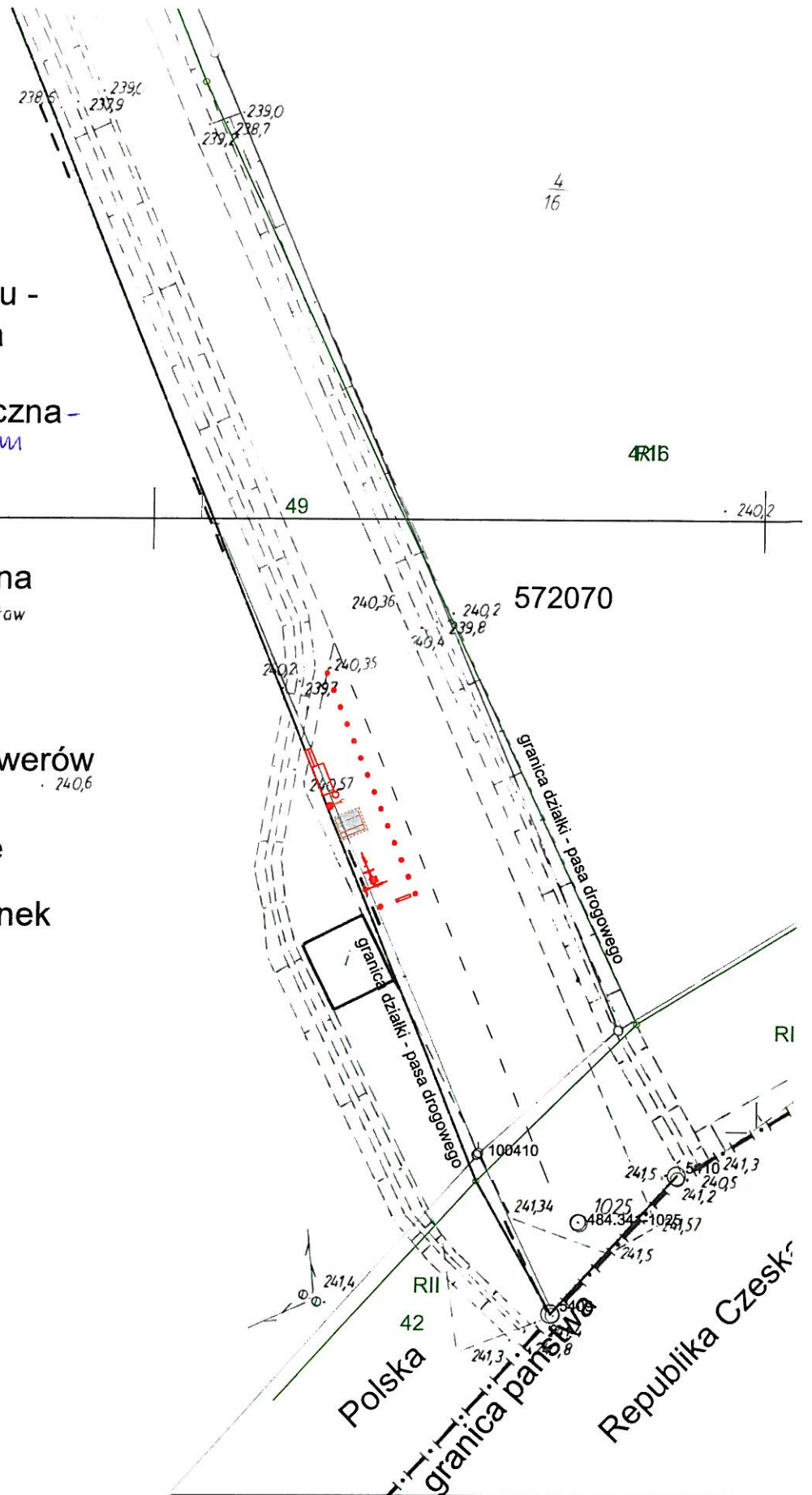
Rada Miejska w Kietrze nie podejmowała odrębnych uchwał, ustalających zasady i warunki sytuowania obiektów małej architektury na terenie całej gminy.

Wobec braku zakazu lokalizowania obiektów małej architektury na całym terenie objętym miejscowym planem zagospodarowania przestrzennego lokalizację obiektów należy uznać za zgodną z planem.

Prosta forma, nieduże wymiary obiektu, specyfika, sposób użytkowania nie dają podstaw do podania innych koniecznych danych.

LEGENDA:

-  obiekt odpoczynku - widok zadaszania
-  lampa solarna uliczna - poza opracowaniem
-  śmietnik
-  tablica informacyjna obr. Dzierżystaw
-  stojak na rowery
-  stacja naprawy rowerów
-  słupki odblaskowe
-  nieistniejący budynek straży granicznej
-  witacz z herbem

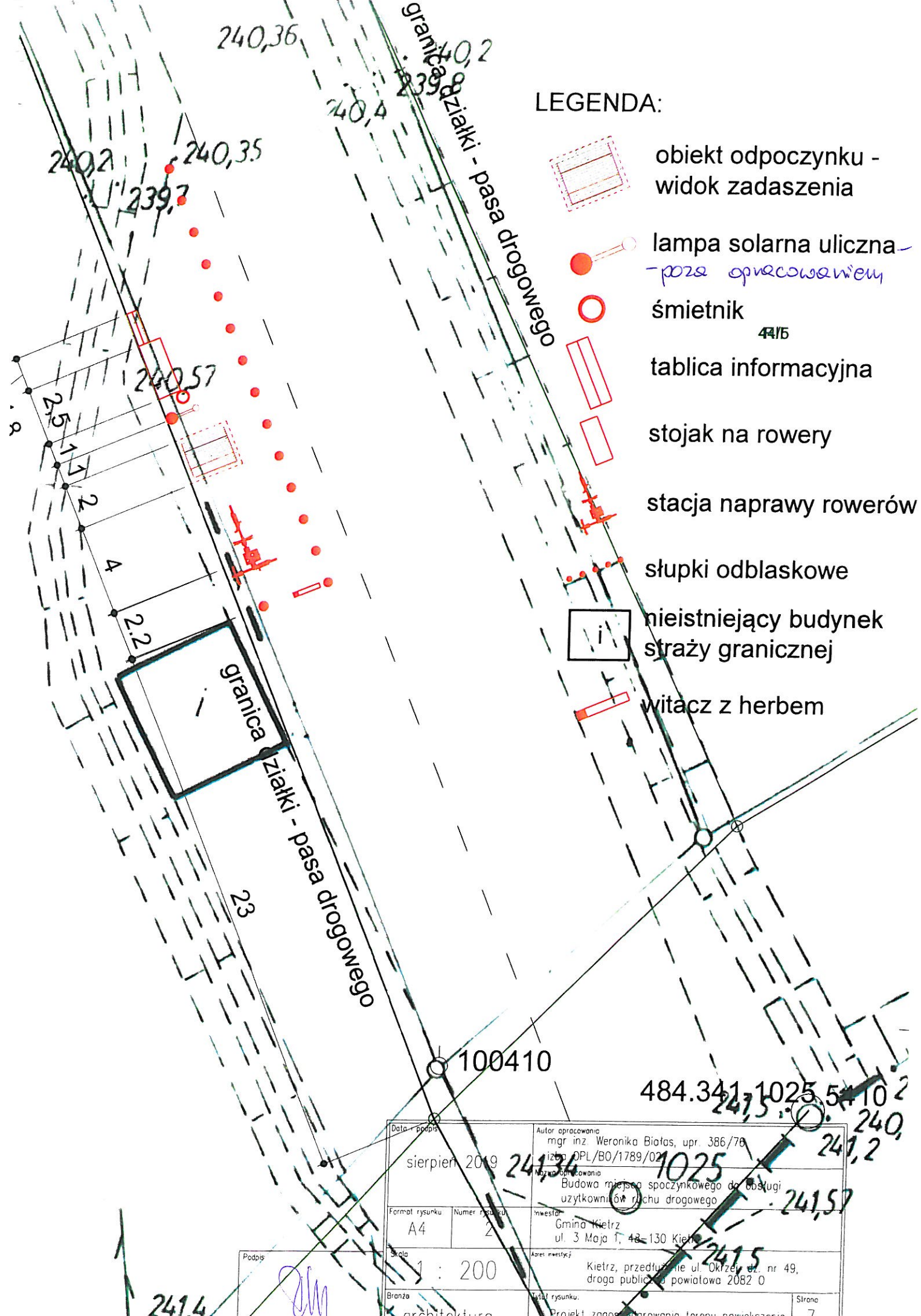


Data i podpis		Autor opracowania	
sierpień 2019		mgr inż. Weronika Białas, upr. 386/76 izba OPL/BO/1789/02	
Format rysunku		Nazwa opracowania	
A4	Numer rysunku 1	Budowa miejsca spoczynkowego do obsługi użytkowników ruchu drogowego	
Skala		Inwestor	
1 : 500		Gmina Kietrz ul. 3 Maja 1, 48-130 Kietrz	
Strona		Adres inwestycji	
architektura		Kietrz, przedłużenie ul. Okrzei, dz nr 49, droga publiczna powiatowa 2082 0	
Tytuł rysunku		Strona	
Projekt zagospodarowania terenu		6	










Podpis  
*[Signature]*






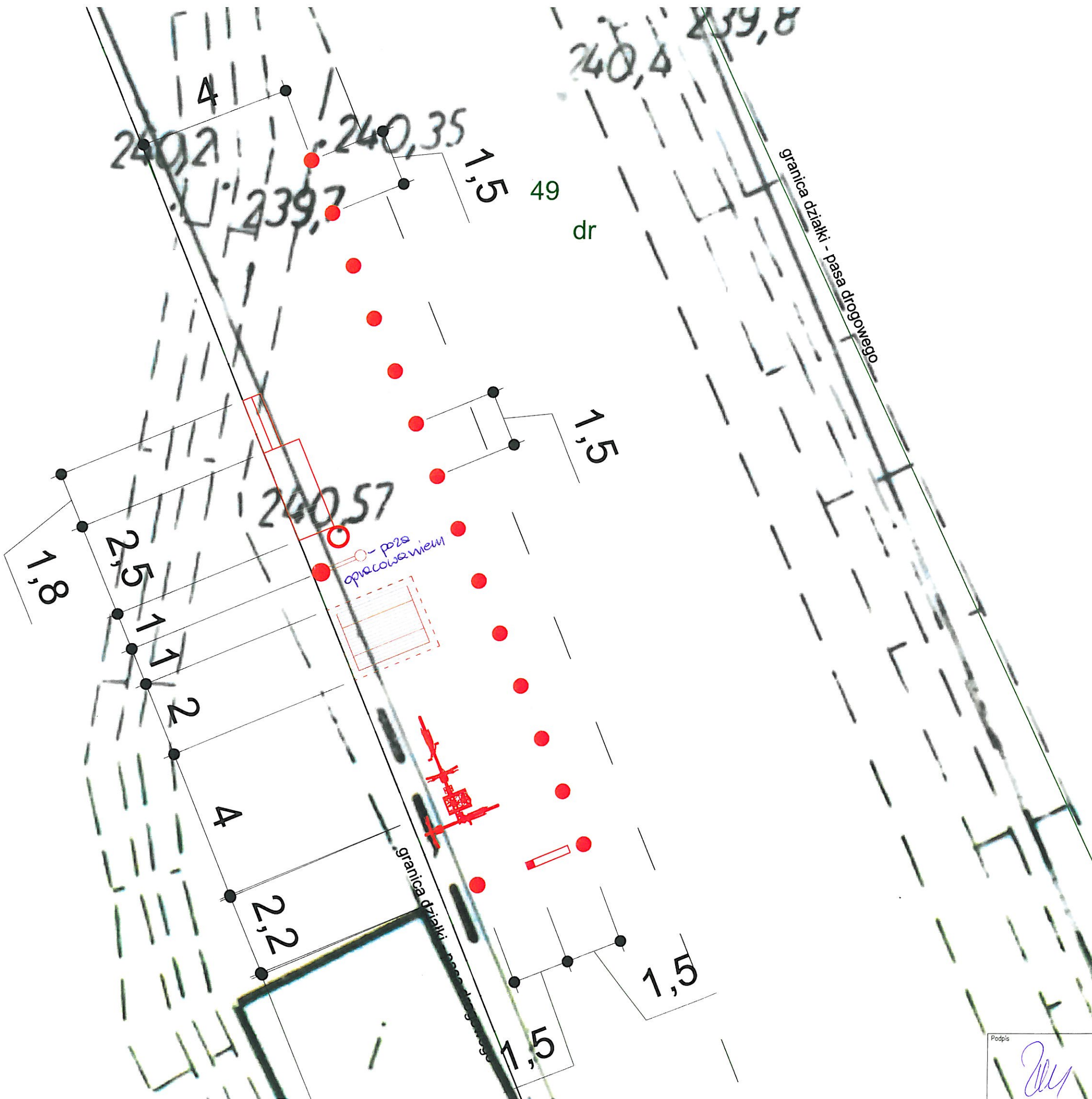


LEGENDA:








-  obiekt odpoczynku - widok zadaszenia
-  lampa solarna uliczna - *poza opracowaniem*
-  śmietnik 44/15
-  tablica informacyjna
-  stojak na rowery
-  stacja naprawy rowerów
-  słupki odblaskowe
-  nieistniejący budynek straży granicznej
-  witacz z herbem

Data i podpis	sierpień 2019 		
Autor opracowania	mgr inż. Weronika Białas, upr. 386/78 liczba OPL/B0/1789/02		
Nazwa opracowania	Budowa miejsca spoczynkowego dla obsługi użytkowników ruchu drogowego		
Format rysunku	Numer rysunku	Inwestor	
A4	2	Gmina Kietrz ul. 3 Maja 1, 48-130 Kietrz	
Skala	Adres inwestycji		
1 : 200	Kietrz, przedłużenie ul. Okrzei, dz. nr 49, droga publiczna powiatowa 2082 0		
Brzoza	Tytuł rysunku		Strona
architektura	Projekt zagospodarowania terenu powiększenie		7






LEGENDA:

-  obiekt odpoczynku - widok zadaszania
-  lampa solarna uliczna - poza opracowaniem
-  śmietnik
-  tablica informacyjna
-  stojak na rowery
-  stacja naprawy rowerów
-  słupki odblaskowe
-  nieistniejący budynek straży granicznej
-  witacz z herbem


44/5 RII

Data i podpis		Autor opracowania		
sierpień 2019		mgr inż. Weronika Białas, upr. 386/76 izba OPL/BO/1789/02		
		Nazwa opracowania		
		Budowa miejsca odpoczynku dla rowerzystów		
Format rysunku	Numer rysunku	Inwestor		
A4	3	Gmina Kietrz ul. 3 Maja 1, 48-130 Kietrz		
Skala		Adres inwestycji		
1 : 100		Kietrz, przedłużenie ul. Okrzei, dz. nr 49,		
Branża		Tytuł rysunku		Strona
architektura		Projekt zagospodarowania terenu powiększenie		8

Podpis 

## 5. Szczegółowy opis i wytyczne wykonania.

- I. Miejsce spoczynkowe do obsługi użytkowników ruchu drogowego, jako zespół obiektów małej architektury powinno składać się z następujących elementów trwale powiązanych z podłożem oraz ze sobą:
  1. fundament monolityczny (przygotowany na miejscu inwestycji) lub prefabrykowany w postaci stóp fundamentowych w kształcie prostopadłościanu z betonu o klasie co najmniej C12/15:
    - o minimalnych wymiarach: długość i szerokość nie mniej niż 40cm,
    - zagłębienie nie mniej niż 80cm poniżej poziomu nawierzchni asfaltowej,
    - „wtopienie” w fundament stalowych, ocynkowanych kotew;
    - ilość stóp fundamentowych co najmniej 6szt.;
  2. za trwałość połączenia z gruntem w zamian za fundament określony w pkt 1 zamawiający dopuści kotwy wiercone metalowe, ocynkowane na głębokość co najmniej 80cm, umożliwiające użytkowanie obiektu zgodnie z przeznaczeniem oraz zapewniające ochronę przed warunkami atmosferycznymi; ilość kotew co najmniej 6szt.;
  3. elementy z drewna:
    - o zaokrąglonych krawędziach;
    - zabezpieczone co najmniej dwuetapowo: na surowe drewno impregnat ochronno-gruntujący i impregnat w kolorze zbliżonym do „palisander”, użyte zabezpieczenie musi spełniać wymagania stosowania na drewno narażone na całoroczne warunki atmosferyczne;
    - słupy o wymiarach w przekroju 120x120mm;
    - minimalna klasa drewna – C20;
    - wszystkie połączenia śrubowe za pomocą śrub ocynkowanych, a ich wystające elementy zabezpieczone zaślepkami z tworzywa lub zlicowane z powierzchnią drewna;
    - elementy do siedzenia, listwy drewniane lub lite drewno w jednym elemencie, po obu stronach stołu o szerokości co najmniej 40cm, długości co najmniej 200cm, wysokość od podłoża od 45cm do 50cm;
    - element stolika, listwy drewniane lub lite drewno w jednym elemencie, o szerokości minimalnej 80cm, długości co najmniej 200cm, wysokość od podłoża od 75cm do 80cm;
    - ułożenie elementów do siedzenia i elementu stolika w sposób ergonomiczny dla odpoczynku;

  
mgr inż. Weronika Białas  
48-130 Nasiedle, ul. Szkołna 2/1  
upr. bud. 386/76 z dn. 2.03.1976  
upr. konserw. PSOZ-IV-53328/291, 7d





Rys. nr 1. Przykładowy wygląd miejsca odpoczynku.

## I. Tablica Informacyjna.

### 1. Parametry tablicy informacyjnej:

- fundament monolityczny (przygotowany na miejscu inwestycji) lub prefabrykowany w postaci stóp fundamentowych – 2 szt. – w kształcie prostopadłościanu z betonu o klasie co najmniej C12/15 lub kotwy wiercone metalowe, ocynkowane na głębokość co najmniej 80cm, umożliwiające użytkowanie obiektu zgodnie z przeznaczeniem oraz zapewniające ochronę przed warunkami atmosferycznymi; ilość kotew co najmniej 2szt;
- minimalne wymiary części informacyjnej tablicy: 135cm x 100cm, a jej dolna krawędź na wysokości ok. 100cm od nawierzchni;
- zadaszenie tablicy dostosowane kształtem do zadaszenia miejsca odpoczynku.

### 2. Elementy z drewna:

- o zaokrąglonych krawędziach lub bale surowe;
- zabezpieczone co najmniej dwuetapowo: na surowe drewno impregnat ochronno-gruntujący i impregnat w kolorze zbliżonym do „palisander”, użyte zabezpieczenie musi spełniać wymagania stosowania na drewno narażone na całoroczne warunki atmosferyczne;
- słupy o wymiarach w przekroju 120x120mm lub średnicy ok. 120mm w przypadku bali;



- minimalna klasa drewna – C20;
- wszystkie połączenia śrubowe za pomocą śrub ocynkowanych, a ich wystające elementy zabezpieczone zaślepkami z tworzywa lub zlicowane z powierzchnią drewna;



*Rys. nr 2. Przykładowy wygląd tablicy informacyjnej.*

## II. Stojak na rowery.

Parametry stojaka na rowery:

- możliwość ustawienia co najmniej 4 rowerów;
- konstrukcja drewniana zabezpieczona co najmniej dwuetapowo: na surowe drewno impregnat ochronno-gruntujący i impregnat w kolorze zbliżonym do „palisander”, użyte zabezpieczenie musi spełniać wymagania stosowania na drewno narażone na całoroczne warunki atmosferyczne;
- konstrukcja powinna umożliwiać siadanie ludzi o wadze do 80kg i może być wykonana z bali surowych;
- wszystkie połączenia śrubowe za pomocą śrub ocynkowanych, a ich wystające elementy zabezpieczone zaślepkami z tworzywa lub zlicowane z powierzchnią drewna.





*Rys. nr 3 i 4. Przykładowe wyglądy stojaków na rowery.*

### III. Bezpieczne słupki odblaskowe.

Miejsce, teren i obiekty odpoczynku należy odgrodzić bezpiecznymi słupkami odblaskowymi o oznaczeniu U-12c o parametrach:

- wysokość od 60 do 80cm nad poziom nawierzchni,
- kolor biały z czerwonymi odblaskowymi pasami o szerokości 15cm;
- zagłębienie w fundamencie monolitycznym zgodnie z zaleceniami producenta lecz nie mniej niż 60cm; zamiennie możliwość przykręcenia słupka do fundamentu



prefabrykowanego za pomocą co najmniej 4 kotew (w przypadku braku zaleceń producenta warunki sytuowania zgodnie z odrębnymi rysunkami);

- średnica słupków nie mniejsza niż 120mm;
- grubość ścianki słupka nie mniej niż 2mm;
- zamknięcie od góry dekle metalowym.



*Rys. nr 5. Przykładowy wygląd słupków.*

#### IV. Śmietnik.

Parametry śmietnika:

- konstrukcja kosza stalowa malowana proszkowo wraz z odchylanym daszkiem nad pojemnikiem;
- obudowa drewniana z desek zabezpieczona przed warunkami atmosferycznymi;
- wkład kosza – blacha ocynkowana, malowana proszkowo z popielnicą;
- minimalne wymiary wkładu kosza: średnica – 30cm, wysokość – 50cm, objętość wkładu nie mniejsza niż 35 litrów.



*Rys. nr 6. Przykładowy wygląd śmietnika.*

## V. Stacja pompowania i naprawy rowerów.

Stacja pompowania i naprawy rowerów w postaci urządzenia przygotowanego przez producenta powinna spełniać następujące parametry:

- obudowa ze stali ocynkowanej lub nierdzewnej malowana proszkowo;
- możliwość wytworzenia ciśnienia do 10 barów i pompowania rowerów z końcówką w co najmniej dwóch ustandaryzowanych rozmiarach, w tym jeden w rozmiarze trzonka samochodowego; pompka wyposażona w manometr;
- zestaw podstawowych narzędzi zabezpieczonych przed kradzieżą na linkach stalowych nierdzewnych o średnicy 4mm:
  - śrubokręty – co najmniej dwa podstawowe kształty;
  - klucze: co najmniej 4 podstawowe wymiary: 8mm, 10mm, 13mm i 15mm; klucz nastawny do 30mm; zestawy TORX, zestawy imbusów, zestaw łyżek do opon;
- montaż do płyty fundamentowej co najmniej czterema kotwami o średnicy min. 12mm, nakrętki lub głowice kotew antykradzieżowe z kluczem patentowym (niestandardowe);
- możliwość bezpiecznego zawieszenia roweru;
- wyposażenie w jeden stojak dla roweru.



Rys. nr 7. Przykładowy wygląd stacji.

## VI. Witacz.

Parametry „witacza”:

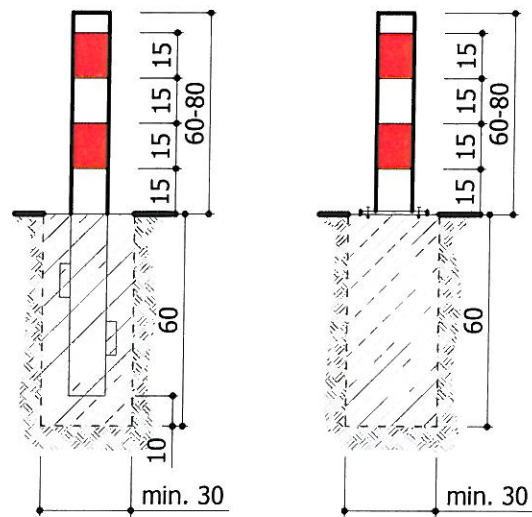
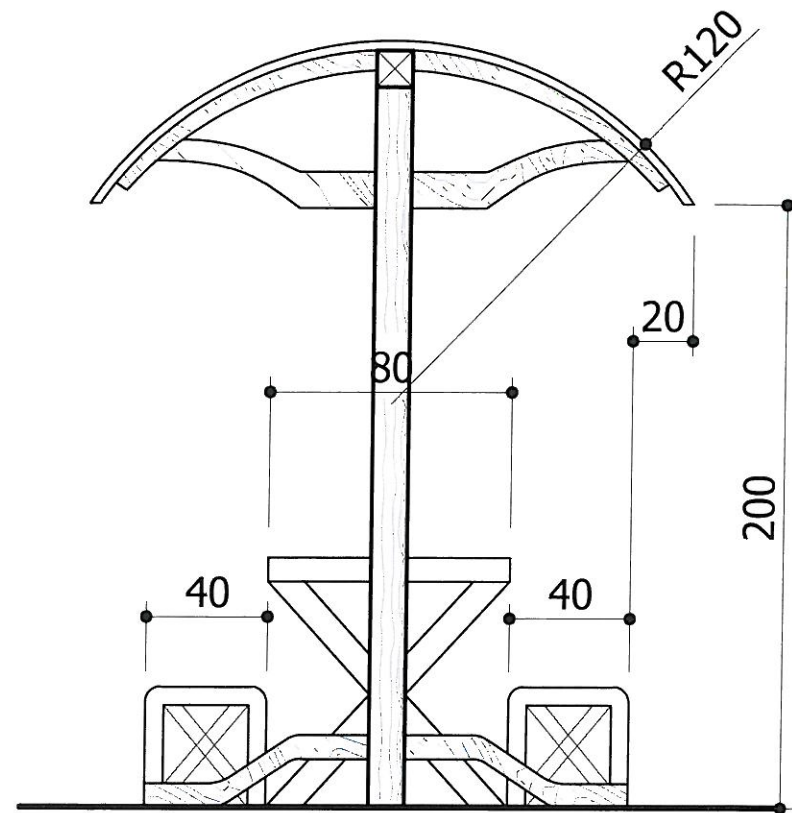
- fundament monolityczny (przygotowany na miejscu inwestycji) lub prefabrykowany w postaci stopy fundamentowej, w kształcie prostopadłościanu z betonu o klasie co najmniej C12/15 na głębokość co najmniej 80cm,
- „wtopienie” w fundament stalowych, ocynkowanych kotew np. płaskowników do których będzie przymocowany słup witacza;
- elementy z drewna:
  - zaokrąglonych krawędziach,
  - zabezpieczone co najmniej dwuetapowo: na surowe drewno impregnat ochronno-gruntujący i impregnat w kolorze zbliżonym do „palisander”, użyte



- zabezpieczenie musi spełniać wymagania stosowania na drewno narażone na całoroczne warunki atmosferyczne;
- słup i wspornik o wymiarach w przekroju 120x120mm, przy czym wspornik o zaokrąglonym kształcie;
  - minimalna klasa drewna – C20;
  - wszystkie połączenia śrubowe za pomocą śrub ocynkowanych, a ich wystające elementy zabezpieczone zaślepkami z tworzywa;
  - tablica witacza w górnej części prostokątna, w dolnej części zaokrąglona, powinna pomieścić: herb Kietrza i napisy:
    - od strony granicy Republiki Czeskiej - „Gmina Kietrz” i dwa napisy, np. „Witamy” w tym w języku czeskim oraz niewielki napis, np. „Zwolnij i odpocznij” – treść należy uzgodnić z zamawiającym;
    - od strony wyjazdu z Polski - „Gmina Kietrz” i dwa napisy, np. „Do zobaczenia” w tym w języku czeskim oraz niewielki napis, np. „Zwolnij i odpocznij” – treść należy uzgodnić z zamawiającym;
  - tablica witacza powinna wisieć na dwóch łańcuchach i być przymocowana pionową krawędzią do słupa;
  - dolna krawędź tablicy powinna być usytuowana na wysokości nie mniejszej niż 2,00m od nawierzchni, szerokość tablicy ok. 60cm, wysokość tablicy uzależniona od wielkości herbu i napisów.



Rys. nr 9. Przykładowy wygląd witacza.

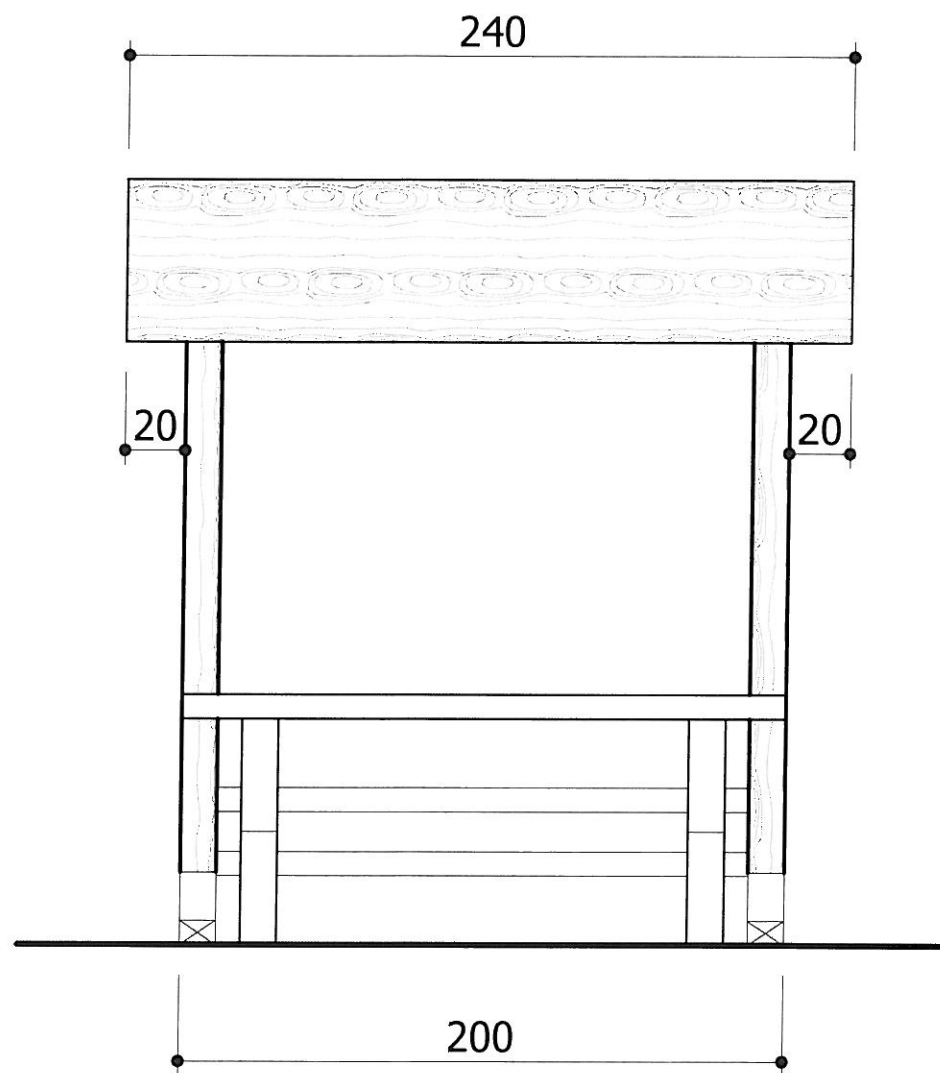


Słupki odblaskowe, wymiary i sposoby montażu


Wymiary należy zastosować łącznie z częścią opisową

Podpis

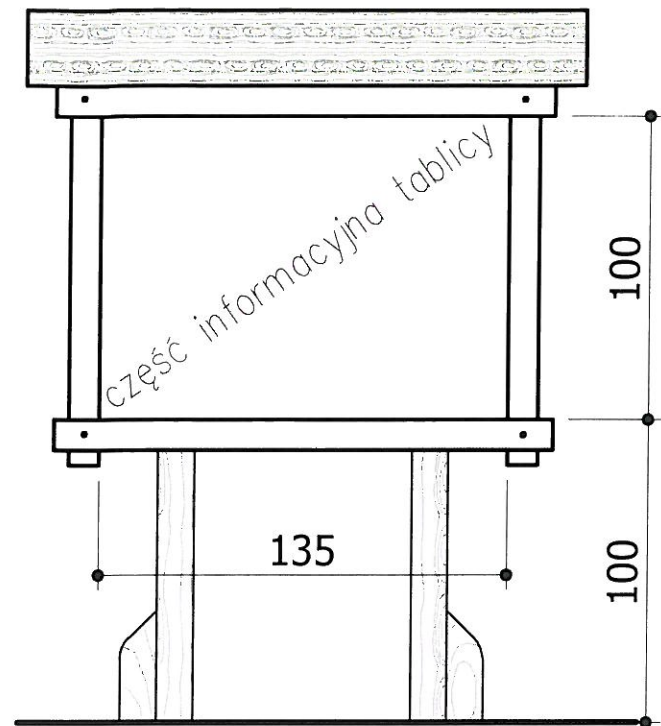
Data i podpis		Autor opracowania	
sierpień 2019		mgr inż. Weronika Białas, upr. 386/76 izba OPL/BO/1789/02	
Format rysunku:		Nazwa opracowania	
A4	Numer rysunku: 4	Budowa miejsca odpoczynku dla rowerzystów i innych podróźnych	
Skala:		Inwestor	
1 : 25		Gmina Kietrz ul. 3 Maja 1, 48-130 Kietrz	
Branża:		Adres inwestycji	
architektura		Kietrz, przedłużenie ul. Okrzei, dz. nr 49,	
Tytuł rysunku		Strona	
Obiekt miejsca odpoczynku i słupki odblaskowe		20	



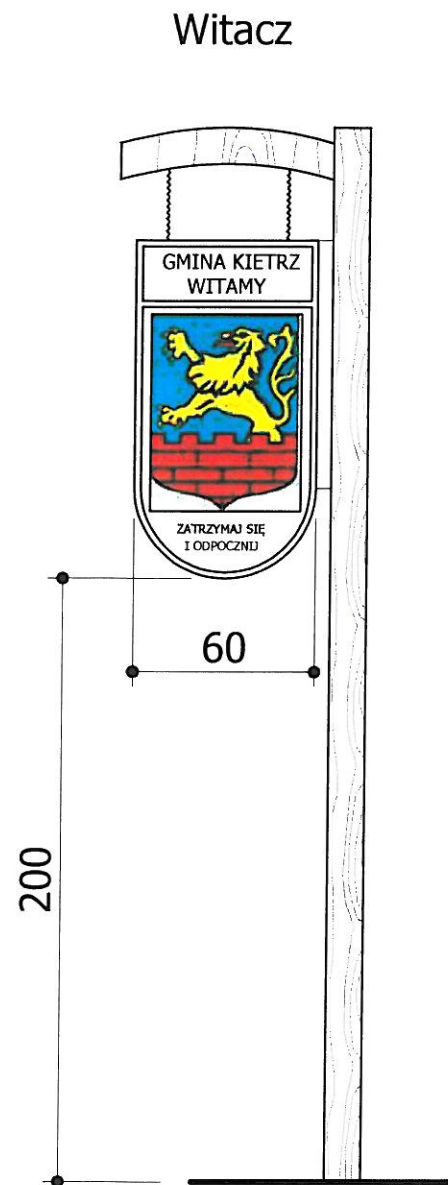
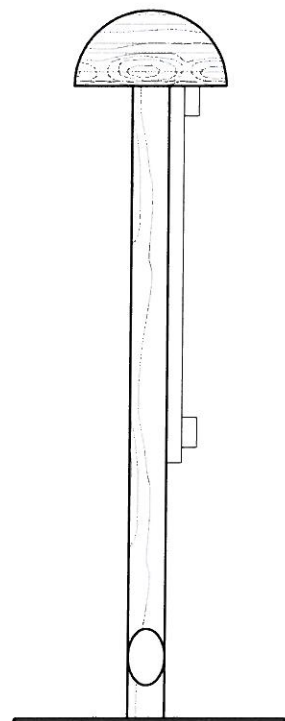
Wymiary należy zastosować  
łącznie z częścią opisową

Podpis  



Data i podpis		Autor opracowania	
sierpień 2019		mgr inż. Weronika Białas, upr. 386/76 izba OPL/BO/1789/02	
Format rysunku		Nazwa opracowania	
A4	Numer rysunku 5	Budowa miejsca odpoczynku dla rowerzystów i innych podróżnych	
Skala		Inwestor	
1 : 25		Gmina Kietrz ul. 3 Maja 1, 48-130 Kietrz	
Branża		Adres inwestycji	
architektura		Kietrz, przedłużenie ul. Okrzei, dz. nr 49,	
		Tytuł rysunku	Strona
		Obiekt miejsca odpoczynku	21



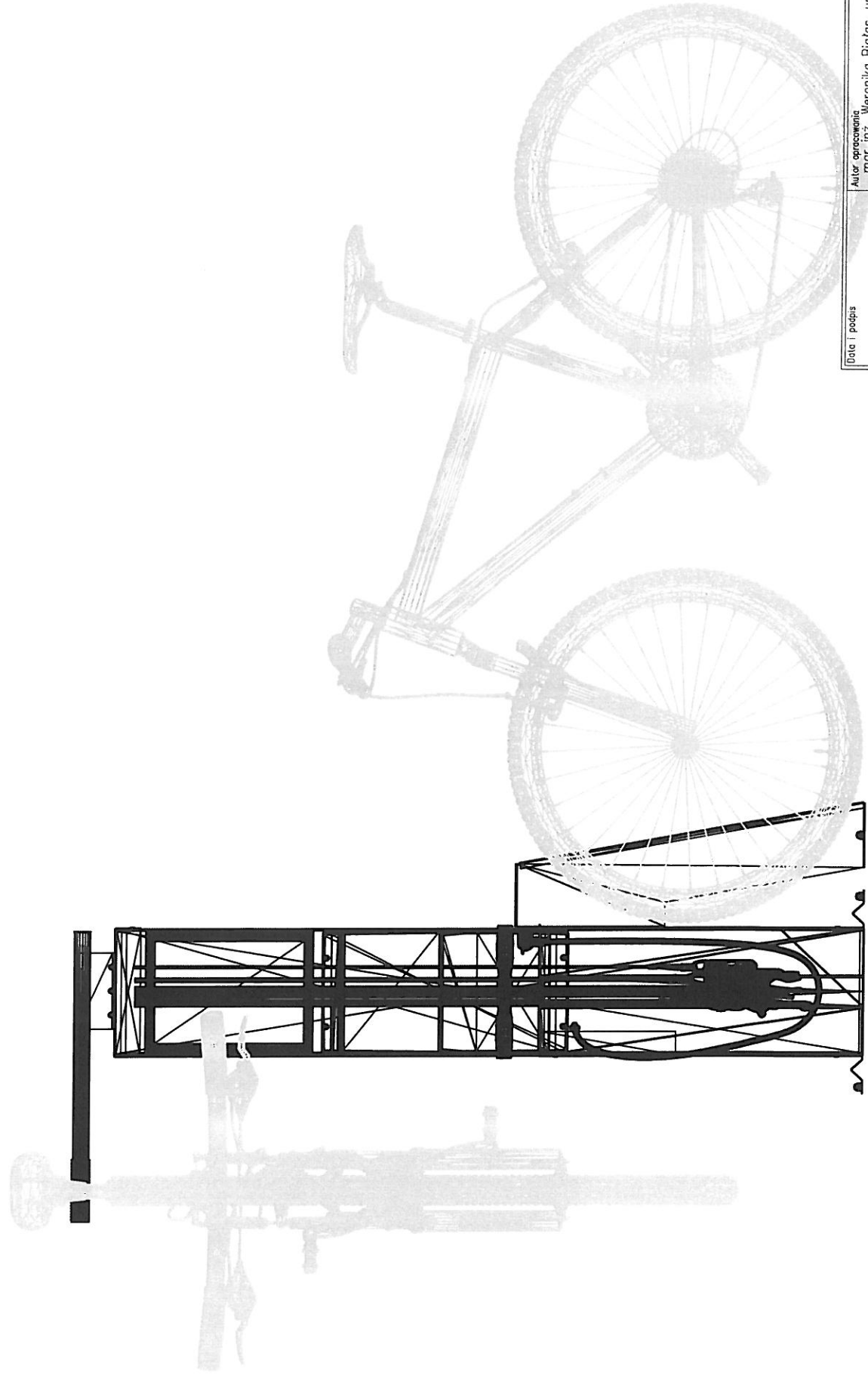
Tablica informacyjna




Wymiary należy zastosować łącznie z częścią opisową

Data i podpis		Autor opracowania	
sierpień 2019		mgr inż. Weronika Białas, upr. 386/76 izba OPL/BO/1789/02	
Format rysunku.		Nazwa opracowania	
A4	Numer rysunku 6	Budowa miejsca odpoczynku dla rowerzystów i innych podróżnych	
Skala		Inwestor	
1 : 25		Gmina Kietrz ul. 3 Maja 1, 48-130 Kietrz	
Branża		Adres inwestycji	
architektura		Kietrz, przedłużenie ul. Okrzei, dz. nr 49,	
Podpis		Tytuł rysunku	
		Tablica informacyjna i witacz	
			Strona
			22





Data i podpis		sierpień 2019		Autor opracowania: mgr inż. Weronika Biętas, upr. 386/76 izba OPL/BO/1789/02	
Nazwa opracowania		Budowa miejsca odpoczynku dla rowerzystów			
Format rysunku:		Numer rysunku:		Inwestor	
A4		7		Gmina Kietrz ul. 3 Maja 1, 48-130 Kietrz	
Skala:		Masa i wymiary			
bez skali		Kietrz, przedłużenie ul. Okrzei, dz. nr 49,			
Branża		architektura		Tytuł rysunku: Urządzenie naprawy rowerów	
Podpis				Strona 23	