

**PRZEDMIAR**

NAZWA INWESTYCJI : Budowa obiektu małej architektury - miejsce odpoczynku dla rowerzystów i innych podróżnych  
ADRES INWESTYCJI : Dzierżysław, dz. nr 840/4  
INWESTOR : Gmina Kietrz  
ADRES INWESTORA : ul. 3 Maja 1  
DATA OPRACOWANIA : 29.08.2019

WYKONAWCA :

INWESTOR :

Data opracowania  
29.08.2019

Data zatwierdzenia

Lp.	Podstawa	Opis i wyliczenia	j.m.	Poszcz.	Razem
<b>Budowa obiektu małej architektury - miejsce odpoczynku dla rowerzystów i innych podróżnych</b>					
1	kalk. własna	Tablica informacyjna	szt		
		1	szt	1.000	
				RAZEM	1.000
2	kalk. własna	Stojak na rowery	szt		
		1	szt	1.000	
				RAZEM	1.000

Starosta Głubczycki  
ul. Kochanowskiego 15  
48-100 Głubczyce

AB.6743.2.57.2019

Głubczyce, dnia 30 sierpnia 2019r.

## ZAŚWIADCZENIE

Na podstawie art. 30 ust. 5aa ustawy z dnia 7 lipca 1994r. – Prawo budowlane (tekst jednolity, Dz. U. z 2019r., poz. 1186 wraz z późn. zm.) oraz art. 217 § 2 w związku z art. 218 § 1 ustawy z dnia 14 czerwca 1960r. Kodeks postępowania administracyjnego (tekst jednolity, Dz. U. z 2018r., poz. 2096 wraz z późn. zm.) z urzędu stwierdzam, iż brak jest podstaw do wniesienia sprzeciwu do zgłoszenia dokonanego w dniu 27.08.2019r. przez **Gminę Kietrz, ul. 3 Maja 1, 48-130 Kietrz**, dotyczącego **budowy obiektów małej architektury w miejscu publicznym (budowa tablicy informacyjnej i stojaka na rowery)** w miejscowości **Dzierżysław**, przy ul. - na działce ewidencyjnej **nr 840/4**.

Wydanie niniejszego zaświadczenia, na podstawie art. 30 ust. 5aa ustawy z dnia 7 lipca 1994 r. – Prawo budowlane wyłącza możliwość wniesienia sprzeciwu do przedmiotowego zgłoszenia oraz uprawnia inwestora do rozpoczęcia robót budowlanych objętych zgłoszeniem.

### ADNOTACJA DOTYCZĄCA OPŁATY SKARBOWEJ:


Nie podlega opłacie skarbowej zaświadczenie wydawane z urzędu na podstawie ustawy z dnia 16 listopada 2006r. o opłacie skarbowej (tekst jednolity, Dz. U. z 2019r., poz. 1000).

Z up. STAROSTY  
  
mgr Inż. Aneta Toporowska  
Kierownik Wydziału  
Budownictwa i Architektury

### Otrzymują:

1. Gmina Kietrz, ul. 3 Maja 1, 48-130 Kietrz  
(za potwierdzeniem odbioru).
2. a/a.

## METRYKA PROJEKTU

<b>Inwestycja</b>	<b>Nazwa zadania</b>
<b>Nazwa obiektu budowlanego</b>	Budowa obiektu małej architektury – miejsce odpoczynku dla rowerzystów i innych podróżnych
<b>Adres obiektu budowlanego i położenie</b>	<ul style="list-style-type: none"><li>• miejscowość: Dzierżysław,</li><li>• jednostka ewidencyjna: Kietrz – obszar wiejski,</li><li>• obręb ewidencyjny: Dzierżysław,</li><li>• działka ewidencyjna nr 840/4.</li></ul>
<b>Inwestor i adres</b>	Gmina Kietrz, ul. 3 Maja 1, 48-130 Kietrz
<b>Jednostka projektowa/autor opracowania – zagospodarowanie terenu</b>	<b>mgr inż. Weronika Białas, upr. bud. 386/76</b> w specjalności konstrukcyjno-budowlanej zakres opracowania – projekt zagospodarowania terenu
<b>Podpis</b>	 mgr inż. Weronika Białas 48-130 Nasiedle, ul. Szkolna 2/1 upr. bud. 386/76 z/dn. 2.03.1976 upr. konserw. PSOZ-IV-5332B/291/34
<b>Data opracowania</b>	sierpień 2019r.
<b>Kategoria obiektu budowlanego</b>	Brak potrzeby ustalania

# 1. Część opisowa projektu zagospodarowania działki

## 1. Przedmiot inwestycji.

Przedmiotem inwestycji jest budowa obiektu małej architektury w miejscu publicznym w postaci miejsca odpoczynku dla rowerzystów i innych podróżnych składającego się z:

- tablicy informacyjnej;
- drewnianego stojaka na rowery: gotowy, przygotowany przez producenta, z możliwością zakotwienia do gotowego podłoża asfaltowego (za zgodą zamawiającego – stojak metalowy, malowany proszkowo kolorystycznie dopasowany do elementów drewnianych);

w miejscowości Dzierżysław, na działce ewidencyjnej nr 840/4, obręb ewidencyjny Dzierżysław, powiat głubczycki.

Ze względu na wielkość inwestycji nie ma potrzeby ustalania kolejności realizacji innych obiektów budowlanych.

*Podstawy prawne opracowania:*

- *Ustawa z dnia 7 lipca 1994 r. – Prawo budowlane (tekst jednolity, Dz. U. z 2019r., poz. 1186 wraz ze zmianami), w szczególności art. 30 ust. 1 pkt 4 – konieczność dokonania zgłoszenia robót budowlanych niewymagających pozwolenia na budowę obiektów małej architektury w miejscach publicznych;*
- *do zastosowania przez analogię: Rozporządzenie Ministra Transportu, Budownictwa i Gospodarki Morskiej z dnia 25 kwietnia 2012 r. w sprawie szczegółowego zakresu i formy projektu budowlanego (Dz. U. z 2018 r., poz. 1935 wraz ze zmianami);*
- *Rozporządzenie Ministra Infrastruktury z dnia 12 kwietnia 2002 r. w sprawie warunków technicznych, jakim powinny odpowiadać budynki i ich usytuowanie (tekst jednolity, Dz. U. z 2019r., poz. 1065 wraz ze zmianami).*

Podstawy formalne opracowania:

- Umowa z inwestorem;
- Obowiązujące akty prawne.

Definicje prawne:

- a) *art. 3 pkt 1 ustawy Prawo budowlane – przez obiekt budowlany należy rozumieć budynek, budowlę bądź **obiekt małej architektury**, wraz z instalacjami zapewniającymi możliwość użytkowania obiektu zgodnie z jego przeznaczeniem, wzniesiony z użyciem wyrobów budowlanych;*
- b) *art. 3 pkt 4 ustawy Prawo budowlane – przez **obiekt małej architektury** należy rozumieć niewielkie obiekty, w szczególności:*
  - *kultu religijnego, jak: kapliczki, krzyże przydrożne, figury,*
  - *posągi, wodotryski i inne obiekty architektury ogrodowej,*
  - *użytkowe służące rekreacji codziennej i utrzymaniu porządku, jak: piaskownice, huśtawki, drabinki, śmietniki.*

**Inwestor: Gmina Kietrz, ul. 3 Maja 1, 48-130 Kietrz.**

## **2. Istniejący stan zagospodarowania działki, opis projektowanych zmian, rozbiórki, obiekty przeznaczone do dalszego użytkowania.**

Istniejący stan zagospodarowania.

Przedmiotowa działka nr 840/4 nie jest zabudowana budynkami. Działka w większości części zagospodarowana jest dwiema wiatami, brukowanymi alejkami oraz innymi obiektami małej

architektury, w szczególności urządzeniami zabawowymi, tworząc zagospodarowanie nazwane Parkiem Pięciu Bram.



Wobec braku zabudowań budynkami nie ma potrzeby określania rozbiórek budynków. Wszystkie istniejące obiekty na działce pozostaną przeznaczone do dalszego użytkowania. Obecnie cała działka stanowi teren rekreacyjny w postaci parku z wiatami, ławkami, huśtawkami, bogatą roślinnością oraz licznymi innymi obiektami, w tym obiektami małej architektury w miejscu publicznym.

Projektowe zmiany zagospodarowania.

Projektowane zmiany w zagospodarowaniu związane są bezpośrednio z budową obiektów małej architektury w miejscu publicznym: tablica informacyjna i stojak na rowery.

Rozbiórki.

Brak

Obiekty przeznaczone do dalszego użytkowania.

Wszystkie istniejące na działce obiekty pozostaną w dalszym użytkowaniu.

### **3. Projektowane zagospodarowanie działki.**

**Zasadnicze zagospodarowanie działki** – inwestor planuje zagospodarować teren obiektami tworzącym miejsce odpoczynku dla rowerzystów i innych podróżnych z tablicą informacyjną i stojakiem na rowery – zagospodarowanie zgodnie z załączoną mapą zasadniczą i opracowaniem.

#### **Urządzenia budowlane związane z obiektem budowlanym - brak**

**Układ komunikacyjny** – inwestycja nie wprowadza zmian w układzie komunikacyjnym działki, obiekty małej architektury zlokalizowane są poza pasem drogowym pobliskich dróg. Budowa obiektów nie spowoduje konieczności zmiany ruchu na drodze.

**Parametry techniczne dróg pożarowych, sieci i urządzenia uzbrojenia terenu zapewniające przeciwpożarowe zaopatrzenie w wodę** – dla przedmiotowej inwestycji brak konieczności ustalania określonych parametrów.

**Ukształtowanie terenu i zieleni w zakresie niezbędnym do uzupełnienia części rysunkowej projektu zagospodarowania działki** – na części terenu przeznaczonego pod budowę obiektu małej architektury rośnie trawa; budowa tablicy i stojaka spowoduje minimalne zmiany w ukształtowaniu.

### **4. Zestawienie powierzchni zagospodarowania działki.**

Zestawienie poszczególnych części zagospodarowania działki budowlanej:

- a) powierzchnia całkowita działki nr 840/4 – ok. 5500 m<sup>2</sup>;
- b) powierzchnia zabudowy istniejących obiektów budowlanych – brak,
- c) powierzchnia zabudowy projektowana mierzona przy nawierzchni – pomijalna.

### **5. Dane informujące czy działka lub teren na którym jest projektowany obiekt budowlany są wpisane do rejestru zabytków oraz czy podlegają ochronie na mocy ustaleń miejscowego planu zagospodarowania przestrzennego.**

Część działki ewidencyjnej nr 840/4, na której planowana jest inwestycja nie jest wpisana do rejestru zabytków Województwa Opolskiego oraz nie znajdują się na tej części stanowiska archeologiczne wpisane do rejestru zabytków. Teren inwestycji nie jest wpisany do ewidencji zabytków.

Na terenie inwestycji nie obowiązuje aktualnie miejscowy plan zagospodarowania przestrzennego, wobec czego teren inwestycji nie podlega ochronie na mocy ustaleń planu.

### **6. Dane określające wpływ eksploatacji górniczej na działkę lub teren zamierzenia budowlanego, znajdującego się w granicach terenu górniczego.**

Działka ewidencyjna nr 840/4, jak i otaczający działkę teren nie jest położony w granicach terenu górniczego.

### **7. Dane i informacje o charakterze i cechach istniejących i przewidywanych zagrożeń dla środowiska oraz higieny i zdrowia użytkowników projektowanego obiektu budowlanego i ich otoczenia w zakresie zgodnym z przepisami odrębnymi.**

Inwestycja nie będzie stwarzać zagrożeń dla środowiska oraz higieny i zdrowia użytkowników drogi oraz użytkowników działek sąsiednich. Działki sąsiednie nie będą zagrożone spływem wód opadowych i roztopowych z projektowanego terenu ze względu na brak zmian niwelet terenu w związku z budową.

Po przeprowadzeniu analizy zapisów aktów prawnych należy stwierdzić, iż obszar oddziaływania planowego do realizacji obiektu mieści się w całości na działce nr 840/4, na której został zaprojektowany.

Na terenie działki nie występują istniejące zagrożenia dla środowiska.

W trakcie prowadzenia prac przewiduje się: nieznaczne zanieczyszczenie powietrza spalinami urządzeń budowlanych, zapylenie powietrza kurzem podniesionym podczas prac oraz wywołane ruchem pojazdów. Inwestycja w czasie realizacji będzie miała marginalny lub nie będzie miała w ogóle wpływu na środowisko po wykonaniu. Nie przewiduje się żadnego zagrożenia dla zdrowia użytkowników drogi i obiektu oraz dla jego otoczenia. W czasie prowadzenia robót należy zminimalizować zagrożenie dla higieny, zdrowia i życia użytkowników przedmiotowej działki oraz otoczenia poprzez stosowanie ogólnych informacji o bezpieczeństwie i ochronie zdrowia oraz bezpieczeństwie i higienie pracy.


Po wykonaniu inwestycji nie przewiduje się żadnego zagrożenia dla środowiska.

#### **8. Inne konieczne dane wynikające ze specyfiki, charakteru i stopnia skomplikowania obiektu budowlanego.**

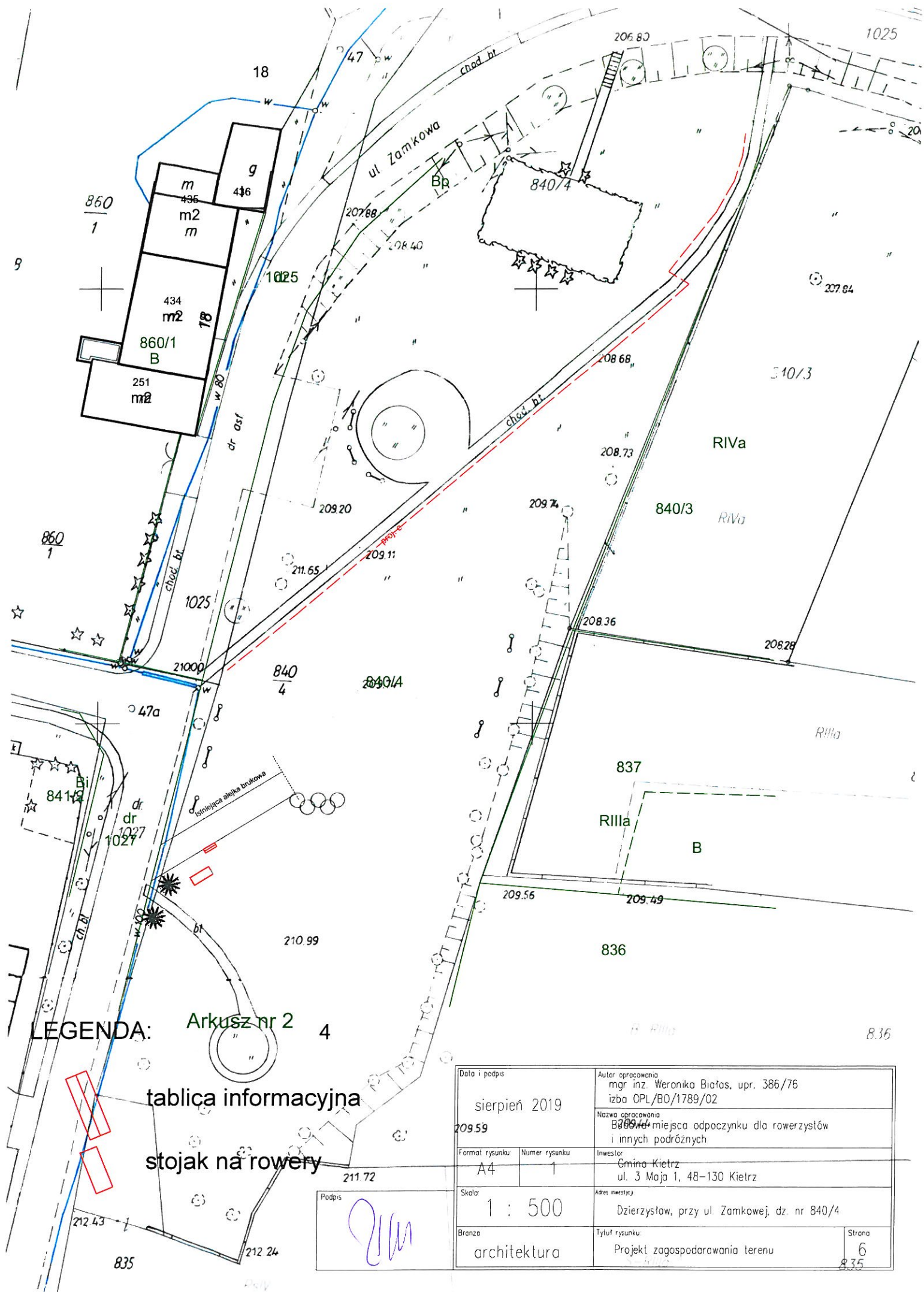
Rada Miejska w Kietrze nie podejmowała odrębnych uchwał, ustalających zasady i warunki sytuowania obiektów małej architektury na terenie całej gminy.

Wobec braku zakazu lokalizowania obiektów małej architektury na całym terenie nie objętym miejscowym planem zagospodarowania przestrzennego lokalizację obiektów należy uznać za zgodną z przepisami.

Prosta forma, nieduże wymiary obiektu, specyfika, sposób użytkowania nie dają podstaw do podania innych koniecznych danych.

  
mgr inż. Wronika Białas  
48-130 Namieście, ul. Szkolna 2/1  
upr. bud. 388/76 z dn. 2.03.1976  
upr. konserw. PSOZ-IV-5332B/291, 34





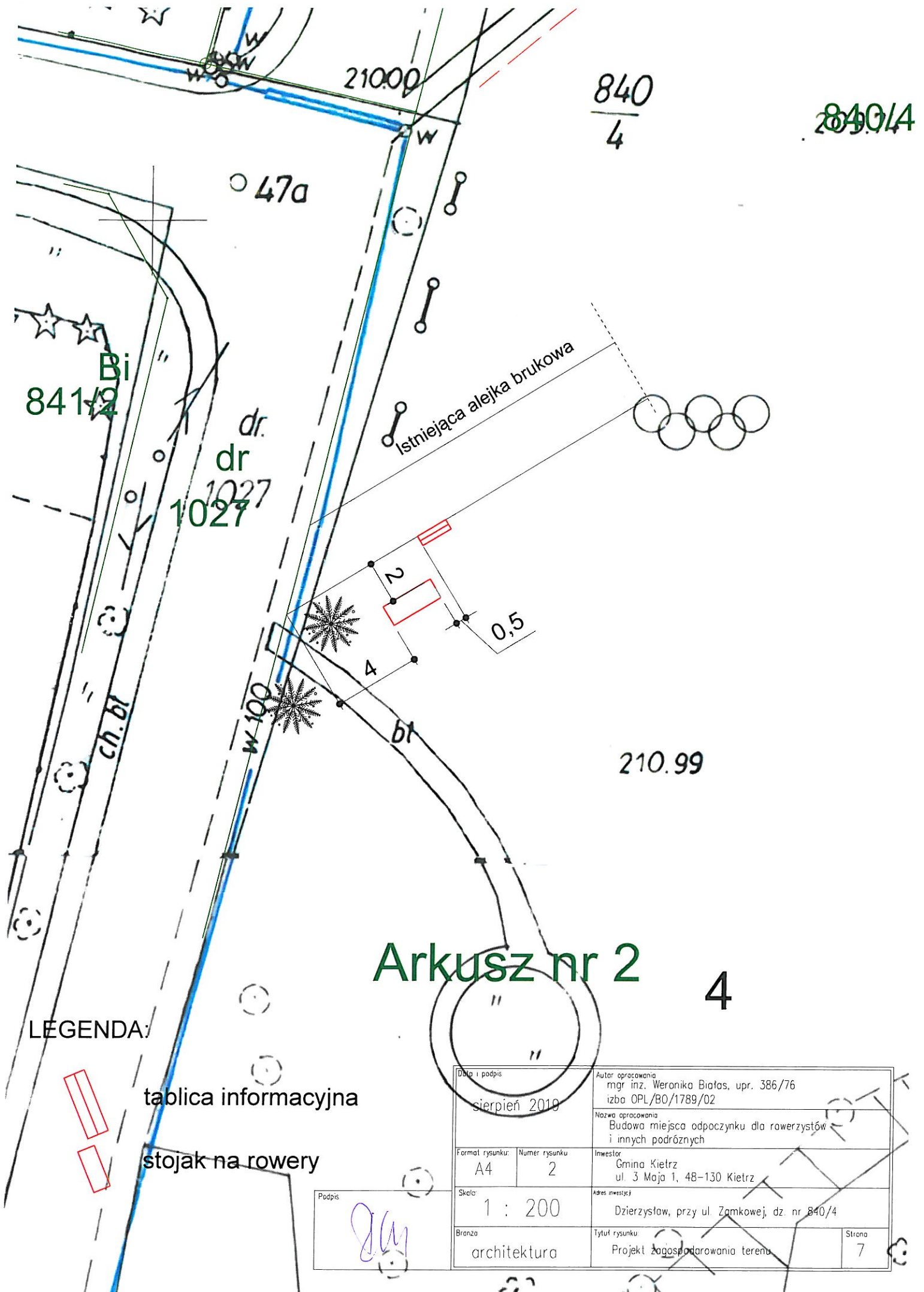
LEGENDA: Arkusz nr 2 4

tablica informacyjna


stojak na rowery

Podpis

Data i podpis sierpień 2019		Autor opracowania mgr inż. Weronika Białos, upr. 386/76 izba OPL/BO/1789/02	
209.59		Nazwa opracowania Budynek i miejsca odpoczynku dla rowerzystów i innych podróżnych	
Format rysunku: A4	Numer rysunku: 1	Inwestor Gmina Kietrz ul. 3 Maja 1, 48-130 Kietrz	
Skala: 1 : 500		Adres inwestycji Dzierżystów, przy ul. Zamkowej, dz. nr 840/4	
Branża: architektura		Tytuł rysunku Projekt zagospodarowania terenu	Strona 6



LEGENDA:



tablica informacyjna

stojak na rowery

Arkusz nr 2 4

Data i podpis sierpień 2019		Autor opracowania mgr inż. Weronika Biaś, upr. 386/76 izba OPL/BO/1789/02	
Format rysunku: A4		Numer rysunku 2	
Skala: 1 : 200		Inwestor Gmina Kietrz ul. 3 Maja 1, 48-130 Kietrz	
Branża architektura		Adres inwestycji Dzierzysław, przy ul. Zamkowej, dz. nr 840/4	
Tytuł rysunku Projekt zagospodarowania terenu			Strona 7

dr

1027

Istniejąca alejka brukowa

840/4

0,5

4

bt

210.99

LEGENDA:



tablica informacyjna

stojak na rowery

Podpis

Data i podpis sierpień 2019		Autor opracowania mgr inż. Weronika Biały, upr. 386/76 izba OPL/BO/1789/02	
Format rysunku A4		Numer rysunku 3	
Skala 1 : 100		Inwestor Gmina Kietrz ul. 3 Maja 1, 48-130 Kietrz	
Branża architektura		Adres inwestycji Dzierżyszów, przy ul. Zamkowej, dz. nr 840/4	
Tytuł rysunku Projekt zagospodarowania terenu			Strona 8

## 5. Szczegółowy opis i wytyczne wykonania.

### 1. Tablica Informacyjna.

#### 1. Parametry tablicy informacyjnej:

- fundament monolityczny (przygotowany na miejscu inwestycji) lub prefabrykowany w postaci stóp fundamentowych – 2 szt. – w kształcie prostopadłościanu z betonu o klasie co najmniej C12/15 lub kotwy wiercone metalowe, ocynkowane na głębokość co najmniej 80cm, umożliwiające użytkowanie obiektu zgodnie z przeznaczeniem oraz zapewniające ochronę przed warunkami atmosferycznymi; ilość kotew co najmniej 2szt;
- minimalne wymiary części informacyjnej tablicy: 135cm x 100cm, a jej dolna krawędź na wysokości ok. 100cm od nawierzchni;
- zadaszanie tablicy dostosowane kształtem do zadaszania miejsca odpoczynku.

#### 2. Elementy z drewna:

- w postaci nieregularnych bali surowych;
- zabezpieczone co najmniej dwuetapowo: na surowe drewno impregnat ochronno-gruntujący i impregnat w kolorze zbliżonym do „palisander”, użyte zabezpieczenie musi spełniać wymagania stosowania na drewno narażone na całoroczne warunki atmosferyczne;
- słupy średnicy ok. 120mm;
- minimalna klasa drewna – C20;
- wszystkie połączenia śrubowe za pomocą śrub ocynkowanych, a ich wystające elementy zabezpieczone zaślepkami z tworzywa lub zlicowane z powierzchnią drewna;



Rys. nr 1. Przykładowy wygląd tablicy informacyjnej.

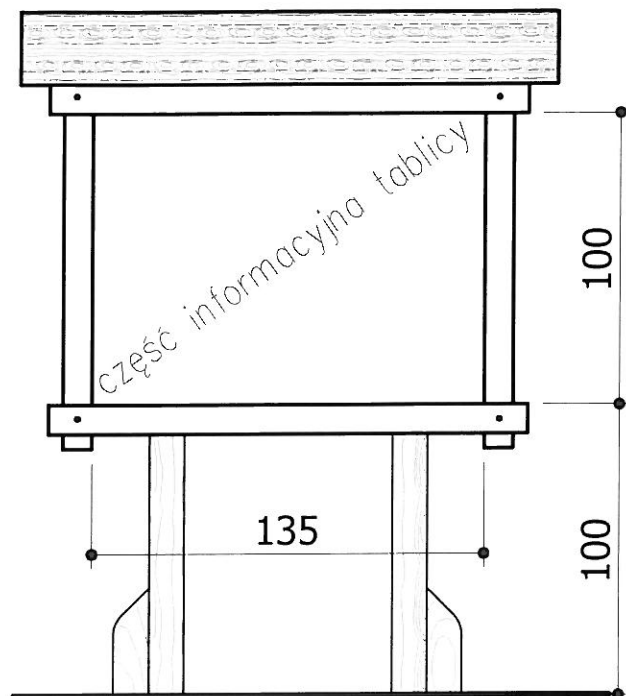
## II. Stojak na rowery.

Parametry stojaka na rowery:

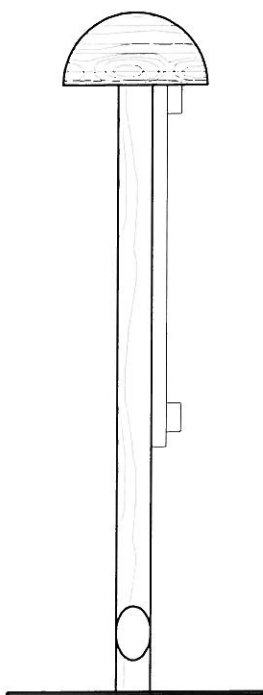
- możliwość ustawienia co najmniej 4 rowerów;
- konstrukcja drewniana zabezpieczona co najmniej dwuetapowo: na surowe drewno impregnat ochronno-gruntujący i impregnat w kolorze zbliżonym do „palisander”, użyte zabezpieczenie musi spełniać wymagania stosowania na drewno narażone na całoroczne warunki atmosferyczne;
- konstrukcja powinna umożliwiać siadanie ludzi o wadze do 80kg i może być wykonana z bali surowych;
- wszystkie połączenia śrubowe za pomocą śrub ocynkowanych, a ich wystające elementy zabezpieczone zaślepkami z tworzywa lub zlicowane z powierzchnią drewna.



*Rys. nr 2. Przykładowy wygląd obiektu odpoczynku.*



Tablica informacyjna



Wymiary należy zastosować łącznie z częścią opisową

Podpis

Data i podpis sierpień 2019		Autor opracowania mgr inż. Weronika Białas, upr. 386/76 izba OPL/BO/1789/02	
Format rysunku: A4		Numer rysunku: 4	
Skala: 1 : 25		Inwestor: Gmina Kietrz ul. 3 Maja 1, 46-130 Kietrz	
Branża: architektura		Adres inwestycji: Dzierżystaw przy ul. Zamkowej, dz. nr 840/4	
Tytuł rysunku: Tablica informacyjna			Strona: 13