

URZĄD MIEJSKI W KIETRZU

48-130 Kietrz, ul. 3 Maja 1
centr. 077/ 485 43 56-8
sekretariat 077/ 485 45 04
fax 077/ 485 43 59

Kietrz, dn. 29.12.2016 r.

WOP 0012.1⁹⁴.2016.SM

Pan
Damian Bosowski
Przewodniczący
Radny Rady Miejskiej
w Kietrz

W odpowiedzi na Pana pytanie zadane na sesji grudniowej Rady Miejskiej w Kietrz:

„...Z jakich środków zewnętrznych korzystała gmina w roku 2016 z podaniem priorytetów, działań, poddziałań, nazw zadań. Proszę o podanie wszystkich wniosków zarówno tych systemowych jak i konkursowych, o które aplikowała gmina z wyszczególnieniem, które udało się zrealizować i na jaką kwotę, a na które niestety gmina nie otrzymała dofinansowania?... ”, wyjaśniam:

Projekt: **„Rozwijamy kompetencje uczniów szkół gminy Kietrz”** - w trakcie realizacji.

Regionalny Program Operacyjny Rozwoju Regionalnego Województwa Opolskiego na lata 2014-2020

Oś priorytetowa 09 – Wysoka jakość edukacji

Działanie 09.01 – Rozwój edukacji

Poddziałanie 09.01.01 – Wsparcie kształcenia ogólnego

Całkowita wartość	373 527,91 zł
Dofinansowanie	354 776,81 zł
w tym: 85%	317 498,72 zł środki UE
9,98%	37 278, 09 zł dotacja celowa BP
5,02%	18 751,10 zł wkład własny gminy

Projekt: **„Jestem więc pływam”** - zrealizowany

Ministerstwo Sportu i Turystyki - Program Powszechnej Nauki Pływania

Całkowita wartość	96 940,00 zł
w tym: 41,35%	40 080,00 zł dotacja
58.65%	56 860,00 zł wkład własny gminy

Projekt: **„Przez życie wplaw ”** – złożony, w trakcie weryfikacji

Ministerstwo Sportu i Turystyki - Program Powszechnej Nauki Pływania

Całkowita wartość 93 780,00 zł
w tym: 38,20% 35 820,00 zł dotacja
61,80% 57 960,00 zł wkład własny gminy

Projekt: „Opracowanie Lokalnego Programu Rewitalizacji Miasta Kietrz”

Fundusz Spójności Program Operacyjny Pomoc Techniczna

Całkowita wartość 14 164,08 zł
w tym: 10 835,52 zł dotacja celowa Fundusz Spójności Programu
Operacyjnego Pomoc Techniczna
1 912,15 zł środki BP
1 416,41 zł wkład własny gminy

Projekt „Przebudowa drogi gminnej w Ściborzycach Wielkich”

Działanie – Budowa lub modernizacja dróg lokalnych Poddziałanie – Wsparcie inwestycji związanych z tworzeniem, ulepszaniem lub rozbudową wszystkich rodzajów małej infrastruktury w tym inwestycji w energię odnawialną i oszczędzanie energii.


Całkowita wartość 426 264,71 zł
Kwalifikowalne 362 809,48 zł
63,63% 230 855,00 środki UE

Zarząd Województwa Opolskiego w dniu 20 czerwca 2016 r. zatwierdził do współfinansowania listę 57 operacji "Budowa lub modernizacja dróg lokalnych", łącznie wnioskowana kwota dofinansowania dla wszystkich operacji na ww. liście wynosi ponad 53 mln złotych. Projekt Gminy Kietrz dotyczący przebudowy drogi w Ściborzycach Wielkich został oceniony pozytywnie i otrzymał 9 punktów (maksymalna możliwa dla tej operacji punktacja zgodnie z właściwym dla konkursu Rozporządzeniem Ministra Rolnictwa i Rozwoju Wsi z dnia 4 września 2015 r.) oraz został umieszczony na ww. liście rankingowej. Jednakże zgodnie z otrzymaną w dniu 23.06.2016 r. informacją Samorząd Województwa Opolskiego odmówił Gminie Kietrz przyznania pomocy z uwagi na to, że operacja nie mieści się w limicie środków dostępnych w Województwie Opolskim, który wynosi 9 mln euro. Poniżej prezentujemy Państwu kryteria oceny, na przykładzie projektu „Przebudowa drogi gminnej w Ściborzycach Wielkich”:

Sposób oceny operacji, zgodnie z zasadami określonymi w § 11 Rozporządzeniu Ministra Rolnictwa i Rozwoju Wsi z dnia 4 września 2015 r. w sprawie szczegółowych warunków i trybu przyznawania oraz wypłaty pomocy finansowej na operacje typu „Budowa lub modernizacja dróg lokalnych” w ramach poddziałania „Wsparcie inwestycji związanych z tworzeniem, ulepszaniem lub rozbudową wszystkich rodzajów małej infrastruktury, w tym inwestycji w energię odnawialną i w oszczędzanie energii” objętego Programem Rozwoju Obszarów Wiejskich na lata 2014–2020

Kryteria wyboru	Punkty przyznane Gminie Kietrz
<p>1) podstawowy dochód podatkowy gminy, w której jest planowana realizacja operacji, w przeliczeniu na 1 mieszkańca,</p> <p>obliczany zgodnie z przepisami o dochodach jednostek samorządu terytorialnego, opublikowany przez urząd obsługujący ministra właściwego do spraw finansów publicznych do stosowania w roku, w którym nastąpiło ogłoszenie</p> <p>o naborze, kształtuje się na poziomie:</p> <p>a) nie więcej niż 50% średniej krajowej – 5 punktów,</p> <p>b) powyżej 50% średniej krajowej i nie więcej niż 75% średniej krajowej – 3 punkty,</p> <p>c) powyżej 75% średniej krajowej i nie więcej niż 100% średniej krajowej – 1 punkt;</p>	<p>c) powyżej 75% średniej krajowej i nie więcej niż 100% średniej krajowej – 1 punkt;</p>
<p>2) bezrobocie w powiecie, na obszarze którego jest położona gmina, w której jest planowana realizacja operacji,</p> <p>w okresie ostatnich 12 miesięcy przed dniem złożenia wniosku o przyznanie pomocy było wyższe lub równe średniej krajowej – 2 punkty;</p>	<p>2 punkty</p>
<p>3) operacja jest powiązana z inwestycjami dotyczącymi tworzenia pasywnej infrastruktury szerokopasmowej lub na obszarze realizacji operacji istnieje funkcjonująca sieć szkieletowa – 1 punkt;</p>	<p>Nie dotyczy</p>
<p>4) droga objęta operacją prowadzi bezpośrednio do obiektu użyteczności publicznej – 2 punkty;</p>	<p>Nie dotyczy</p>
<p>5) operacja dotyczy drogi łączącej się z drogą o wyższej kategorii – 3 punkty;</p>	<p>3 punkty</p>
<p>6) operacja jest realizowana w porozumieniu pomiędzy gminami lub powiatami, lub gminą a powiatem – 1 punkt.</p>	<p>Nie dotyczy. Nie uznano rozwiązania określonego w porozumieniu pomiędzy gminą, a powiatem za kompleksowe, z uwagi na to, że</p>

	droga powiatowa miałyby gorsze parametry niż droga gminna
<p>2. Oprócz kryteriów określonych w ust. 1, dodatkowymi kryteriami, zgodnie z którymi dokonuje się oceny wniosków</p> <p>o przyznanie pomocy, są następujące kryteria dotyczące specyfiki regionu – w przypadku województwa:</p> <p>8) opolskiego:</p> <p>a) operacja będzie powiązana z drogami stanowiącymi korytarz transportowy na osi północ – południe (Kępno – Namysłów – Opole – Prószków – Prudnik – Trzebina – Bartultovice) lub wschód – zachód (Kudowa Słone – Kłodzko – Nysa – Niemodlin – Opole – Dobrodzień – Częstochowa) – 1 punkt,</p> <p>b) operacja dotyczy zmiany nawierzchni drogi z szutrowej na asfaltową albo z gruntowej na brukową lub asfaltową</p> <p>– 2 punkty,</p> <p>c) operacja będzie realizowana w gminie włączonej w granice parków krajobrazowych wraz z otulinami lub</p> <p>w granice obszaru Natura 2000 – 1 punkt;</p>	<p>Operacja dotyczy zmiany nawierzchni drogi z szutrowej na asfaltową albo z gruntowej na brukową lub asfaltową</p> <p>– 2 punkty,</p> <p>c) operacja będzie realizowana w gminie włączonej w granice parków krajobrazowych wraz z otulinami lub</p> <p>w granice obszaru Natura 2000 – 1 punkt;</p>
Maksymalna liczba punktów - 18	Maksymalna liczba punktów dla operacji Gminy Kietrz - 9

Burmistrz

mgr Krzysztof Łobos

URZĄD MIEJSKI W KIETRZU

48-130 Kietrz, ul. 3 Maja 1

centr. 077/485 43 56-8

sekretariat 077/485 45 07

WOP 0012.F.932016.SM

Kietrz, dn. 29.12.2016 r.

Pani

Beata Głogiewicz

Radna Rady Miejskiej

w Kietrz

W odpowiedzi na Pani pytanie zadane na sesji grudniowej Rady Miejskiej w Kietrz:
„... Czy gmina składała wniosek o termomodernizację budynku użytku publicznego na terenie subregionu południowego w ramach PROW-u na lata 2014-2020 gdzie można było tam 500 tysięcy przy wkładzie własnym tylko 15%. To było na drzwi, okna, solary, pompy ciepła. Jest to współfinansowanie ze środków Europejskiego Funduszu Rozwoju Regionalnego...”, wyjaśniam:

Gmina Kietrz nie złożyła wniosku o dofinansowanie termomodernizacji budynków użyteczności publicznej z uwagi na brak spełnienia kryteriów dla poddziałania 3.2.1 *Efektywność energetyczna w budynkach publicznych* dla subregionów: kędzierzyńsko – kozielskiego, brzeskiego, południowego RPO WO 2014-2020 dotyczących dokumentacji. Zgodnie z kryteriami m.in. dany projekt musi wynikać z przeprowadzonego audytu energetycznego.

Burmistrz

mgr Krzysztof Łobos

WOP.0012.1.96.2016.AC

**Pan
Lech Duda
Radny Rady Miejskiej w Kietrz
Pilszcz, ul. Różana 14
48-130 Kietrz**

W odpowiedzi na Pana pytanie zadane na sesji Rady Miejskiej w Kietrz w dniu 15.12.2016 roku Pyt: *„Chciałem uzyskać sprostowanie do pytania z poprzedniej sesji. Otrzymałem odpowiedź odnośnie punktu świetlnego. Pan mi odpowiedział, że będą realizowane ... na sesji ale dostałem szczegółowo, że jest zamontowany ten punkt. Faktycznie jest ta lampa zamontowana no ale panie burmistrzu nie w tym miejscu. Nie wiem czy większość pamięta ale w każdym bądź razie wniosek był złożony na budżet w 2015 w 2016 był powtórzony i w tym wnioski składałem ... napisałem ... określiłem dokładnie miejsce gdzie jest ten punkt naprawdę potrzebny. Jest tam przeniesiony przystanek autobusowy ale miałem też na względzie to, że jest tam alejka po prostu nieoświetlona, a są w tej alejce 20 garaży stoi, za szatnią. Moja intencja była tam na tym żeby po prostu za jednym razem upiec dwie pieczenie. Niestety zostało to postawione w innym miejscu na dawnym starym przystanku. Kiedyś można było z dwóch stron wsiadać i wysiadać teraz są inne przepisy bo przenieśli przystanek no i nie omieszkać po prostu stwierdzić, że ... jestem akurat współwłaścicielem działki, ogródków działkowych gdzie mamy wspólnotę i swego czasu podpisywałem taką zgodę z powiatu, że zgadzam się na postawienie tego punktu świetlnego bo to jest działka, była działka gminna. Nie rozumiem dlaczego teraz on stoi na działce agencji rynku rolnego i tam nie wiemy kto jest właścicielem. W każdym bądź razie jest w całkiem innym miejscu. Byłem u pana Ciury wcześniej zapoznać się z planem no i akurat jest ten plan jest tak zrobiony, że tam gdzie jest ta alejka garaży w ogóle nie jest ujęta w tym planie. Nie wiem kto sporządził ten plan. Jeżeli było ... nie wiedzieliście dokładnie, w którym miejscu o co chodzi to chyba można było podjechać i stwierdzić to na miejscu, a nie*

później po zamontowaniu. Ja się cieszę, że jest punkt świetlny tylko wie pan bardziej bym się cieszył gdyby to ludziom służyło, a nie tylko dla rekreacji. Bardzo bym prosił o odpowiedź dlaczego on tam stoi, a nie gdzie indziej. Bo to nie według planu tylko według ... plan może został tak zrobiony tylko wniosek mój brzmiał trochę inaczej". Informuję, że projekt nowych punktów świetlnych, m.in. także w Pilszczu, był sporządzany przez Pana Krzysztofa Łeśko z miejscowości Kobylice, zgodnie z umową o dzieło Nr WKB.2151.20.2015, z dnia 13.11.2016 roku. Sporządzanie projektu technicznego oraz wszystkich niezbędnych pozwoleń do realizacji inwestycji trwało do 10.05.2016 roku. Decyzję pozwolenie budowlane Gmina Kietrz uzyskała w dniu 23.08.2016 roku. Prace projektowe nadzorowała praktycznie w całości Pani Edyta Piasna. Przed podjęciem prac projektowych przez Wybranego przez Gminę projektanta bazowaliśmy na wniosku z dnia 13.09.2015 roku, który został wystosowany do Urzędu przez Pana, w którym pisze Pan o budowie punktu świetlnego w Pilszczu na osiedlu (ul. Różana). Ulica Różana w Pilszczu nie obejmuje działki Nr 44/13 czyli dojazdu do garaży. Z rozmów, które prowadził Pan z Panią kierownik w tym czasie nie poruszał pan sprawy usytuowania chociaż był Pan informowany o kolejnych etapach prac projektowych, o których wspomina Pan w swoim pytaniu. Pracownicy Urzędu Miejskiego w Kietrzu byli przekonani, że ta inwestycja zrealizowana w tym roku jest w miejscu wnioskowanym przez Pana.


Burmistrz
mgr Krzysztof Łeśko

Kietrz dnia 29.12.2016 r.

WOP.0012.1.98.2016.AC

Pan
Wojciech Maryszczak
Radny Rady Miejskiej w Kietrze
ul. Wojska Polskiego 7/8
48-130 Kietrz

W odpowiedzi na Pana pytanie zadane na sesji Rady Miejskiej w Kietrze w dniu 15.12.2016 roku Pyt: *„Chciałbym powrócić do kwestii potrzeby doświetlenia punktu przy ul. Długiej to jest łuk drogi od skrzyżowania z ulicą Niepodległości i Traugutta to jest ul. Długa nr 14. Gdyby zaistniała możliwość zainstalowania lampy na budynku tej wspólnoty. Oczywiście chodzi o doraźne rozwiązanie bo szukanie doraźnego rozwiązania na doświetlenie miejsca, które jest bardzo niebezpieczne. Mieszkańcy ul. Długiej podpowiadają, że byłoby dobrze spróbować, porozumieć się z przedsiębiorcą, właścicielem nieruchomości vis a vis wspólnoty, Długa 14 i tam również umieścić lampę. Trzeci punkt mógłby powstać przy Długiej 10. Oczywiście zdaję sobie sprawę, że nie wszystkie te doświetlenia mogłyby powstać w jednym czasie ale prośba moja i mieszkańców i użytkowników tej drogi zarówno pieszych, którzy pieszo jak i pojazdów mechanicznych jest taka aby może zacząć od budynku i spróbować zainstalować jeden punkt ale jak zaznaczam mam świadomość tego, że wszystko może się dokonać w porozumieniu ze wspólnotami.”* Informuję, że doraźne i tymczasowe doświetlenie ul. Długiej przy budynkach nr 10, 11 i 14 w takich warunkach zasilania jak obecnie jest bardzo trudne. Przeprowadzenie linii zasilających punkty świetlne oraz samych punktów świetlnych zawieszonych na budynkach wymienionych wyżej wspólnot wymagałoby zgody zarządcy drogi wojewódzkiej oraz sporządzenia projektu technicznego z wniosku Tauron Dystrybucja S.A., ponieważ z ich słupów musielibyśmy podłączyć zasilanie energetyczne, co realnie skończyłoby się koniecznością uzyskania pozwolenia budowlanego. W perspektywie dwóch trzech lat w porozumieniu z Marszałkiem Województwa Opolskiego i Zarządem Dróg Wojewódzkich Gmina Kietrz zaprojektuje i wybuduje wraz z innymi instalacjami w ulicy Długiej także sieć oświetlenia ulicznego, który kompleksowo rozwiąże państwa problemy z oświetleniem ulicy Długiej w Kietrze.

Przewodniczący

mgr Andrzej Łobos

Kietrz, dn. 29.12.2016 r.

Pan

Mirosław Skoczyła

Radny Rady Miejskiej

w Kietrz

W odpowiedzi na Pana pytania zadane na sesji grudniowej Rady Miejskiej w Kietrz, wyjaśniam:

Pyt. 1. „...czy gmina składała lub w najbliższym okresie ma zamiar składać projekt na dofinansowanie budowy kanalizacji w naszej gminie?...”

Gmina nie składała projektu na dofinansowanie kanalizacji. Złożenie wniosku o dofinansowanie budowy kanalizacji uzależnione jest m.in. od następujących czynników: ogłoszenia naboru przez właściwe instytucje oraz spełniania wymogów konkursowych (w tym: spełnianie kryteriów specyficznych dla danego konkursu np. w odniesieniu do wielkości aglomeracji -liczba RLM oraz posiadania kompleksowo opracowanej dokumentacji technicznej i środowiskowej), zabezpieczenia środków finansowych zgodnie z wymogami konkursu na realizację inwestycji.

Pyt. 2. „...Proszę podać, jakie gmina złożyła projekty a dofinansowania wniosków unijnych, jakie będzie składać. Czy mamy już jakieś projekty gotowe, czy są jakieś konkursy rozstrzygnięte?...”

Projekt: „**Rozwijamy kompetencje uczniów szkół gminy Kietrz**” - w trakcie realizacji.

Regionalny Program Operacyjny Rozwoju Regionalnego Województwa Opolskiego na lata 2014-2020

Ós priorytetowa 09 – Wysoka jakość edukacji

Działanie 09.01 – Rozwój edukacji

Poddziałanie 09.01.01 – Wsparcie kształcenia ogólnego

Całkowita wartość	373 527,91 zł
Dofinansowanie	354 776,81 zł
w tym: 85%	317 498,72 zł środki UE

9,98%	37 278, 09 zł dotacja celowa BP
5,02%	18 751,10 zł wkład własny gminy

Projekt: **„Jestem więc pływam”** - zrealizowany

Ministerstwo Sportu i Turystyki - Program Powszechnej Nauki Pływania

Całkowita wartość	96 940,00 zł
w tym: 41,35%	40 080,00 zł dotacja
58.65%	56 860,00 zł wkład własny gminy

Projekt: **„Przez życie wplaw ”** – złożony, w trakcie weryfikacji

Ministerstwo Sportu i Turystyki - Program Powszechnej Nauki Pływania

Całkowita wartość	93 780,00 zł
w tym: 38,20%	35 820,00 zł dotacja
61,80%	57 960,00 zł wkład własny gminy

Projekt: **„Opracowanie Lokalnego Programu Rewitalizacji Miasta Kietrz”**

Fundusz Spójności Program Operacyjny Pomoc Techniczna

Całkowita wartość	14 164,08 zł
w tym:	10 835,52 zł dotacja celowa Fundusz Spójności Programu
	Operacyjnego Pomoc Techniczna
	1 912,15 zł środki BP
	1 416,41 zł wkład własny gminy

Projekt **„Przebudowa drogi gminnej w Ściborzycach Wielkich”**

Działanie – Budowa lub modernizacja dróg lokalnych Poddziałanie – Wsparcie inwestycji związanych z tworzeniem, ulepszaniem lub rozbudową wszystkich rodzajów małej infrastruktury w tym inwestycji w energię odnawialną i oszczędzanie energii.

Całkowita wartość	426 264,71 zł
Kwalifikowalne	362 809,48 zł
63,63%	230 855,00 środki UE

Zarząd Województwa Opolskiego w dniu 20 czerwca 2016 r. zatwierdził do współfinansowania listę 57 operacji "Budowa lub modernizacja dróg lokalnych", łącznie wnioskowana kwota dofinansowania dla wszystkich operacji na ww. liście wynosi ponad 53 mln złotych. Projekt Gminy Kietrz dotyczący przebudowy drogi w Ściborzycach Wielkich został oceniony pozytywnie i otrzymał 9 punktów (maksymalna możliwa dla tej operacji punktacja zgodnie z właściwym dla konkursu Rozporządzeniem Ministra Rolnictwa i Rozwoju Wsi z dnia 4 września 2015 r.) oraz został umieszczony na ww. liście rankingowej. Jednakże zgodnie z otrzymaną w dniu 23.06.2016 r. informacją Samorząd Województwa Opolskiego odmówił

Gminie Kietrz przyznania pomocy z uwagi na to, że operacja nie mieści się w limicie środków dostępnych w Województwie Opolskim, który wynosi 9 mln euro. Poniżej prezentujemy Państwu kryteria oceny, na przykładzie projektu „Przebudowa drogi gminnej w Ściborzycach Wielkich”:

Sposób oceny operacji, zgodnie z zasadami określonymi w § 11 Rozporządzeniu Ministra Rolnictwa i Rozwoju Wsi z dnia 4 września 2015 r. w sprawie szczegółowych warunków i trybu przyznawania oraz wypłaty pomocy finansowej na operacje typu „Budowa lub modernizacja dróg lokalnych” w ramach poddziałania „Wsparcie inwestycji związanych z tworzeniem, ulepszaniem lub rozbudową wszystkich rodzajów małej infrastruktury, w tym inwestycji w energię odnawialną i w oszczędzanie energii” objętego Programem Rozwoju Obszarów Wiejskich na lata 2014–2020	
Kryteria wyboru	Punkty przyznane Gminie Kietrz
<p>1) podstawowy dochód podatkowy gminy, w której jest planowana realizacja operacji, w przeliczeniu na 1 mieszkańca,</p> <p>obliczany zgodnie z przepisami o dochodach jednostek samorządu terytorialnego, opublikowany przez urząd obsługujący ministra właściwego do spraw finansów publicznych do stosowania w roku, w którym nastąpiło ogłoszenie o naborze, kształtuje się na poziomie:</p> <p>a) nie więcej niż 50% średniej krajowej – 5 punktów,</p> <p>b) powyżej 50% średniej krajowej i nie więcej niż 75% średniej krajowej – 3 punkty,</p> <p>c) powyżej 75% średniej krajowej i nie więcej niż 100% średniej krajowej – 1 punkt;</p>	<p>c) powyżej 75% średniej krajowej i nie więcej niż 100% średniej krajowej – 1 punkt;</p>
<p>2) bezrobocie w powiecie, na obszarze którego jest położona gmina, w której jest planowana realizacja operacji,</p> <p>w okresie ostatnich 12 miesięcy przed dniem złożenia wniosku o przyznanie pomocy było wyższe lub równe średniej krajowej – 2 punkty;</p>	<p>2 punkty</p>
<p>3) operacja jest powiązana z inwestycjami dotyczącymi tworzenia pasywnej infrastruktury szerokopasmowej lub na obszarze realizacji operacji istnieje funkcjonująca sieć szkieletowa – 1 punkt;</p>	<p>Nie dotyczy</p>
<p>4) droga objęta operacją prowadzi bezpośrednio do obiektu użyteczności publicznej – 2 punkty;</p>	<p>Nie dotyczy</p>

5) operacja dotyczy drogi łączącej się z drogą o wyższej kategorii – 3 punkty;	3 punkty
6) operacja jest realizowana w porozumieniu pomiędzy gminami lub powiatami, lub gminą a powiatem – 1 punkt.	Nie dotyczy. Nie uznano rozwiązania określonego w porozumieniu pomiędzy gminą, a powiatem za kompleksowe, z uwagi na to, że droga powiatowa miałaby gorsze parametry niż droga gminna
<p>2. Oprócz kryteriów określonych w ust. 1, dodatkowymi kryteriami, zgodnie z którymi dokonuje się oceny wniosków</p> <p>o przyznanie pomocy, są następujące kryteria dotyczące specyfiki regionu – w przypadku województwa:</p> <p>8) opolskiego:</p> <p>a) operacja będzie powiązana z drogami stanowiącymi korytarz transportowy na osi północ – południe (Kępno – Namysłów – Opole – Prószków – Prudnik – Trzebina – Bartultovice) lub wschód – zachód (Kudowa Słone – Kłodzko – Nysa – Niemodlin – Opole – Dobrodzień – Częstochowa) – 1 punkt,</p> <p>b) operacja dotyczy zmiany nawierzchni drogi z szutrowej na asfaltową albo z gruntowej na brukową lub asfaltową</p> <p>– 2 punkty,</p> <p>c) operacja będzie realizowana w gminie włączonej w granice parków krajobrazowych wraz z otulinami lub</p> <p>w granice obszaru Natura 2000 – 1 punkt;</p>	<p>Operacja dotyczy zmiany nawierzchni drogi z szutrowej na asfaltową albo z gruntowej na brukową lub asfaltową</p> <p>– 2 punkty,</p> <p>c) operacja będzie realizowana w gminie włączonej w granice parków krajobrazowych wraz z otulinami lub</p> <p>w granice obszaru Natura 2000 – 1 punkt;</p>
Maksymalna liczba punktów - 18	Maksymalna liczba punktów dla operacji Gminy Kietrz - 9


 Burmistrz
 mgr Krzysztof Łobos

Pan

Lesław Kuśnierz

Radny Rady Miejskiej

w Kietrz.

W odpowiedzi na Pana pytanie zadane na sesji w dniu 15.12.2016 r., które brzmiało: „W takim razie jakie projekty i inwestycje remontowe zostały wykonane w latach 2015-2016, co z tych projektów zostało wykonane i właśnie tutaj o ich ważności”, wyjaśniam:

W roku 2015 wykonano następujące projekty:

1. „Remont dachu z wymianą uszkodzonych elementów na budynku świetlicy wiejskiej w Ściborzycach Wielkich”. Zadanie zostało zrealizowane w roku 2015.
2. „Budowa kanalizacji sanitarnej Kietrz-Krotoszyn”. Zadanie nie zostało zrealizowane. Decyzja o pozwoleniu na budowę wydana została 27 stycznia 2016 roku. Decyzja ważna jest 3 lata.
3. „Budowa kanalizacji sanitarnej i sieci wodociągowej dla terenów inwestycyjnych, Kietrz ul. Kościuszki”. Zadanie nie zostało zrealizowane. Decyzja o pozwoleniu na budowę wydana została 06.04.2016 r. Decyzja ważna jest 3 lata.
4. „Przebudowa drogi wewnętrznej ul. Kombatantów w Kietrz”. Zadanie jest w trakcie realizacji. Planowany termin zakończenia robót: 30.06.2017 r.
5. „Przebudowa drogi transportu rolnego w Wojnowicach”. Zadanie nie zostało zrealizowane. Gmina dokonała zgłoszenia robót nie wymagających pozwolenia budowlanego w dniu 10.11.2015 r. Zgłoszenie ważne jest 3 lata.
6. „Budowa sieci wodociągowej wraz z przyłączami w m. Wojnowice, ul. PGR”. Projekt na sieć wykonany dla PK HYDROKAN w 2011 roku, projekt na przyłącza wykonany dla Gminy Kietrz w roku 2015.

W roku 2016 wykonano następujące projekty:

1. „Budowa kolektora kanalizacji deszczowej dla terenów inwestycyjnych, przy ul. Kościuszki w Kietrz. Dz. Nr 1/6 i 1/5”. Zadanie nie zostało zrealizowane. Gmina nie występowała o wydanie decyzji o pozwoleniu na budowę.
2. „Przebudowa i remont Wiejskiego Domu Kultury w Nowej Cerekwi”. Zadanie nie zostało zrealizowane. Decyzja o pozwoleniu na budowę wydana została 04.07.2016 r. Decyzja ważna jest 3 lata.
3. „Rewaloryzacja rynku w Kietrz”. Decyzja o pozwoleniu na budowę wydana została 16.06.2016 r. Decyzja ważna jest 3 lata. Zadanie przewidziane jest do realizacji na lata 2017-2019.
4. „Opracowanie dokumentacji projektowej dla ośmiu punktów świetlnych na terenie gminy Kietrz”. Zadanie zostało zrealizowane w roku 2016.

5. „Budowa sieci wodociągowej wraz z przyłączami wody do świetlicy wiejskiej w Kozłówkach”. Zadanie zostało zrealizowane w roku 2016.

W roku 2016 zrealizowano następujące zadania:

1. Rozbiórka budynku szatni przy boisku „ORLIK” w Kietrze, przy ul Kościuszki. (Jako część zadania budowy parkingu na ul. Kościuszki).
2. „Przebudowa drogi gminnej, ul. Kwiatowa w Kietrze”.
3. „Budowa kanalizacji deszczowej wraz z przykanalikami, przy ul. Reja w Kietrze”.

Burmistrz
mgr Krzysztof Bodec




Kietrz dnia 29.12.2016 r.

WOP.0012.1 *99*.2016.AC

Pan
Leszek Kuśnierz
Radny Rady Miejskiej w Kietrz
ul. Górska 57
48-130 Kietrz

W odpowiedzi na Pana pytanie zadane na sesji Rady Miejskiej w Kietrz w dniu 15.12.2016 roku Pyt: „*Pytanie mieszkańców ul. Żeromskiego, Długiej, Górskiej i Ogrodowej. Co się dzieje ze światłem, że przed świtem na pół godziny wcześniej już jest wyłączone. Jest bardzo ciemno na tych ulicach, a no idą ludzie do pracy i po prostu w niektórych przypadkach się boją*”. Informuję, że generalnie oświetlenie uliczne w gminie jest ustawione tak, że włączenie obwodu oświetleniowego przez zegar astronomiczny następuje 40 minut po zachodzie słońca oraz wyłączenie 40 minut przed wschodem słońca. W okresie wiosenno-letnim taki system zdaje egzamin, jednakże w okresie jesienno-zimowym mieszkańcy, szczególnie w pochmurne dni mogą odczuwać brak oświetlenia ulicznego. Jeżeli chodzi o oświetlenie rejonu ulic: Żeromskiego, Długiej, Górskiej i Ogrodowej w Kietrz Pan Marian Stania wnioskował o wydłużenie czasu świecenia obwodów oświetleniowych z tego rejonu w dniu 08.12.2016 roku. Kilka dni później Tauron, po mail`u z naszej strony dokonał zmiany czasu świecenia tych obwodów świetlnych w taki sposób aby bardziej odpowiadał on oczekiwaniom mieszkańców naszego miasta.

Burmistrz

mgr Krzysztof Łobos

URZĄD MIEJSKI w KIETRZU

48-130 Kietrz, ul. 3 Maja 1
centr. 077/ 485 43 56-8
sekretariat 077/ 485 45 04
fax 077/ 485 43 59

Kietrz, 30.12.2016 r.

WOP.0012.1.1002.2016.MS

Pan
Lesław Kuśnierz
Radny Rady Miejskiej
w Kietrz

W odpowiedzi na Pana pytania zadane na sesji w dniu 15.12.2016 r., wyjaśniam:

Pyt.1. „Na jaką kwotę i na jakie inwestycje zostały wykorzystane wydane obligacje 2016 ?”

Zgodnie z uchwałą Nr XXVII/240/2016 Rady Miejskiej w Kietrz, z dnia 28 października 2016 r., celem emisji obligacji w 2016 roku było „pozyskanie środków finansowych i przeznaczenie ich na spłatę wcześniej zaciągniętych zobowiązań z tytułu zaciągniętych pożyczek i kredytów oraz pokrycie planowanego deficytu budżetowego”.

W 2016 roku spłacono kwotę 1 793 720,00 zł z tytułu zaciągniętych w latach wcześniejszych pożyczek i kredytów. Kwota wyemitowanych obligacji wynosi 1 400 000,00 zł.

Pyt.2. „Czy w budżecie na 2017 rok są ujęte fundusze na dopłaty do PKS Głubczyce, bo o ile się orientuję to mamy dopłacać już od stycznia do PKS-u ?”

W budżecie na rok 2017 zostały zaplanowane środki na dowóz uczniów do szkół w kwocie 256 500,00 zł. Z PKS-em Głubczyce została podpisana umowa na kwotę 205 200,00 zł.

Lesław Kuśnierz
mgr Krzysztof Leszcz

