

**UCHWAŁA NR XVII/158/2016
RADY MIEJSKIEJ W KIETRZU**

z dnia 25 lutego 2016 r.

w sprawie zatwierdzenia Planu Odnowy Miejscowości Nowa Cerekwia na lata 2016 - 2021

Na podstawie art. 18 ust. 2, pkt 6 ustawy z dnia 8 marca 1990 roku o samorządzie gminnym


(t.j. Dz.U. z 2015 r., poz.1515 z późn. zm.) **Rada Miejska w Kietrz** uchwala co następuje :

§ 1. Zatwierdza się Plan Odnowy Miejscowości Nowa Cerekwia na lata 2016 - 2021 stanowiący Załącznik do niniejszej uchwały.

§ 2. Wykonanie uchwały powierza się Burmistrzowi Kietrza.

§ 3. Uchwała wchodzi w życie z dniem podjęcia.

Przewodniczący Rady
Miejskiej w Kietrz



Damian Bosowski

PLAN ODNOWY Załącznik do Uchwały Nr XVII/158/2016
Rady Miejskiej w Kietrze

NOWA CEREKWIA

z dnia 25 lutego 2016 r.

NA LATA 2016-2021



Opracowała

Joanna Jacheć

Lider Grupy Odnowy Wsi

NOWA CEREKWIA LUTY 2016

Spis treści:

| | |
|--|----------|
| 1. Wprowadzenie..... | 4 |
| 2. Komplementarność kierunków rozwoju miejscowości z celami strategicznymi gminy i województwa..... | 5 |
| 3. Szczegółowa analiza zasobów miejscowości..... | 6 |
| 3.1. Nowa Cerekwia na kart historii..... | 6 |
| 3.2. Położenie i wygląd miejscowości..... | 9 |
| 3.3. Funkcje, jakie pełni miejscowość..... | 10 |
| 3.4. Charakterystyka mieszkańców..... | 11 |
| 3.4.1. Liczba ludności i gęstość zaludnienia..... | 11 |
| 3.4.2. Przyrost rzeczywisty..... | 12 |
| 3.4.3. Struktura wiekowa i płciowa ludności..... | 12 |
| 3.4.4. Struktura zatrudnienia, bezrobocie i problemy społeczne..... | 13 |
| 3.4.5. Poziom organizacji mieszkańców i ich osiągnięcia..... | 14 |
| 3.4.6. Działalność sportowa na obszarze miejscowości..... | 15 |
| 3.4.7. Działalności organizacji pozarządowych..... | 16 |
| 3.4.8. Cykliczne działania i ważniejsze imprezy organizowane przy współudziale społeczności wiejskiej..... | 17 |
| 3.4.9. Formy kultywowania tradycji..... | 17 |
| 3.5. Dostęp mieszkańców do usług z zakresu ochrony zdrowia..... | 17 |
| 3.6. Bezpieczeństwo publiczne..... | 17 |
| 3.7. Edukacja..... | 18 |
| 3.8. Stan otoczenia środowiska naturalnego..... | 19 |
| 3.8.1. Budowa geologiczna i rzeźba terenu..... | 19 |

| | |
|---|-----------|
| 3.8.2. Warunki klimatyczne..... | 19 |
| 3.8.3. Gleby..... | 19 |
| 3.8.4. Surowce mineralne..... | 19 |
| 3.8.5. Wody powierzchniowe..... | 20 |
| 3.8.6. Charakterystyka flory i fauny..... | 20 |
| 3.9. Sfera gospodarcza..... | 20 |
| 3.9.1. Rolnictwo i rolnicza przestrzeń produkcyjna..... | 20 |
| 3.9.2. Przemysł, usługi, handel..... | 22 |
| 3.9.3. Rynek pracy..... | 22 |
| 3.9.4. Turystyka..... | 22 |
| 3.10. Infrastruktura techniczna..... | 22 |
| 3.10.1 Zasoby i warunki mieszkaniowe..... | 22 |
| 3.10.2. Sieć drogowa i dostępność komunikacyjna..... | 22 |
| 3.10.3. Sieć kanalizacyjna i wodociągowa..... | 23 |
| 3.10.4. Gospodarka odpadami..... | 23 |
| 3.10.6. Elektroenergetyka i łączność..... | 24 |
| 4. Nowa Cerekwia w zestawieniach tabelarycznych | 24 |
| 5. Analiza potencjału rozwojowego wsi..... | 26 |
| 5. Ocena mocnych i słabych stron oraz szans i zagrożeń (Analiza SWOT)..... | 28 |
| 6. Wizja rozwoju miejscowości , długoterminowy plan rozwoju..... | 30 |

1. Wprowadzenie

Odnowa wsi stanowi proces, którego celem jest poprawa warunków życia i zwiększenia poczucia tożsamości mieszkańców miejscowości. Istotą procesu jest uchwycenie odmienności miejscowości w oparciu o walory dziedzictwa kulturowego, zarówno w aspekcie materialnym, jak i niematerialnym. Doświadczenia krajów Unii Europejskiej, a od kilku lat również polskie dowodzą, że w wyniku realizacji przedsięwzięć ukierunkowanych na odnowę wsi poprawia się standard życia i pracy, a poprzez rozwój infrastruktury, waloryzację krajobrazu i architektury wzrasta atrakcyjność inwestycyjna miejscowości.

Wachlarz przedsięwzięć możliwych do przeprowadzenia, a przyczyniających się do odnowy wsi jest bardzo szeroki. Elementem spajającym wszystkie te działania jest konieczność włączenia mieszkańców w nurt planowania rozwoju. Oznacza to, że wszelkie podejmowane działania mają uwzględniać potrzeby wyrażane przez mieszkańców, a debata lokalna na temat kierunków rozwoju ma być zrealizowana na poziomie miejscowości. Włączenie mieszkańców w proces współdecydowania o kierunkach rozwoju przelamuje stereotyp planowania wyłącznie poprzez władze gminne, pobudzając jednocześnie całą społeczność lokalną do bardziej aktywnej pracy na rzecz miejscowości.

Wszechstronna współpraca i partnerskie podejście wszystkich podmiotów zaangażowanych w odnowę wsi, jest ważnym czynnikiem decydującym o sukcesie podejmowanych działań.

Plan Odnowy Miejscowości Nowa Cerekwia zawiera priorytety i zadania na lata 2009 - 2013, które sami mieszkańcy uznali za ważne dla swojej miejscowości, a których realizacja przyczyni się do pokonania barier i problemów tu występujących. Jest to dokument otwarty z możliwością wprowadzania zmian i korekt wynikających z transformacji społeczno-gospodarczych oraz zmian kierunków priorytetów przyjętych przez społeczeństwo sołectwa.

Podstawową część dokumentu stanowi opis zasobów miejscowości, tkwiącego w niej potencjału oraz możliwości organizacyjnych mieszkańców. Przeprowadzona analiza metodą SWOT pozwoliła wyznaczyć konkretną wizję rozwoju miejscowości. Na tej podstawie wyznaczono priorytety oraz konkretne działania do realizacji. Dokument jest w pełni komplementarny z dokumentami strategicznymi szczebla gminnego, powiatowego i wojewódzkiego.

Plan Odnowy Miejscowości Nowa Cerekwia stanowił będzie załącznik do projektów zgłaszanych w celu uzyskania pomocy finansowej w ramach Działania „Odnowa i Rozwój Wsi”, III Osi priorytetowej Programu Rozwoju Obszarów Wiejskich na lata 2007 – 2013 (PROW).

W ramach zaplanowanych celów i priorytetów rozwojowych, w okresie najbliższych siedmiu lat, które obejmuje Plan Odnowy Miejscowości podejmowane będą zarówno działania inwestycyjne, jak i inne o charakterze szkoleniowym.

2. Komplementarność kierunków rozwoju miejscowości z celami strategicznymi gminy, powiatu i województwa

Plan Odnowy wsi Nowa Cerekwia opracowany został zgodnie z wytycznymi zawartymi w Rozporządzeniu Ministra Rolnictwa i Rozwoju Wsi z dnia 14 lutego 2008 roku w sprawie szczegółowych warunków i trybu przyznawania pomocy finansowej w ramach działania „Odnowa i rozwój wsi” objętego Programem Rozwoju Obszarów Wiejskich na lata 2007-2013 Dz. U. Nr 38, poz. 220.

Plan Odnowy Miejscowości Nowa Cerekwia został zatwierdzony Uchwałą nr 01/2009 Zebrania Wiejskiego w Nowej Cerekwi z dnia 23 lutego 2009 roku w sprawie "przyjęcia Planu Odnowy Miejscowości Nowa Cerekwia"

Plan Rozwoju Miejscowości Nowa Cerekwia zawiera cele, priorytety, działania oraz poszczególne zadania, które są komplementarne i wpisują się w kierunku rozwoju Gminy Kietrz oraz województwa opolskiego opisane w następujących dokumentach strategicznych:

- Programem Rozwoju Gminy Kietrz na lata 2004 – 2006 przyjętym Uchwałą Rady Gminy Opracowana Strategia Rozwoju Gminy jako dokument pt: "Strategia Rozwoju Gminy Kietrz do roku 2013 łącznie z Planem Rozwoju Lokalnego do roku 2006" została przyjęta Uchwałą Rady Miejskiej w Kietrz Nr XXIII/138/2004 z dnia 18 listopada 2004 roku.
- Strategią Rozwoju Województwa Opolskiego na lata 2000 – 2015 przyjętej na sesji Sejmiku Województwa Opolskiego z dnia 30 maja 2000 r

3.2 Szczegółowa analiza zasobów miejscowości

Historia

Nowa Cerekwia, w. w woj. opolskim (pow. głubczycki, gmina Kietrz), nad Troją (dorzecze Odry); ruiny zamku (przeł. XVI i XVII w.); osada celtycka (poł. II–pocz. I w. p.n.e.) o pow. ponad 1 ha: ok. 20 domostw, budynek o nieznanym przeznaczeniu na centralnym placu, ceramika gł. toczona na kole.

W pobliżu wsi znaleziono ślady licznych osad prehistorycznych i wczesnośredniowiecznych, m.in. kultury amfor kulistych, kultury wczesnego brązu (jedno z najstarszych w Polsce założeń obronnych) z XVIII w p.n.e., kultury łużyckiej, celtyckiej, przeworskiej.

W źródłach pisanych po raz pierwszy odnotowana w 1234, pierwsze wzmianki o targach w tej wsi pochodzą z 1298 Nazwa Nowa Cerekwia na przestrzeni dziejów wiele razy ulegała zmianom ; Nova Ecelessia; 1281 Neurkich ; 1352 Nonam Ecelesian ;1434 Nowoczerkwie ; 1743 Deutsch Neukirch Stachel; 1848 Neukirch Deutsch ,machrißch Cereque in alten Urkunden ; 1894 Cerekiew nowa Dt Neukirch; 1900 Neukirch Cerekiew ; 1937 Altstett ; 1939 Niemiecka Cerekwia Deutsch Neukirch Altstett ; 1941 Deutsch Neukirch jetzt Altstett ; 1947 Stara Cerekwia i od 1951 Nowa Cerekwia . wg H Borka 1972 nazwa nowa Cerekwia pochodzi od staropolskiego wyrazu „ cerkiew ” , „cyrkiew „ – świątynia chrześcijańska . Z informacji zawartych w niemieckich kronikach wynika ,że przechodziła różne koleje losu min najazd tatarów w 1241r , najazd Husytów w 1429r . Wielki pożar w 1641r , który zniszczył większość wsi wraz z ówczesnymi dokumentami . W 1626 – 1627 byli tutaj Szwedzi . Z dokumentów wynika ,że w latach 1585 – 1800 majątek miejscowości należał do do hrabiego Vaclawa Urbna . Wg kroniki anonimowego autora w 1696 r Nowa Cerekwia zotała kupiona przez Jerzego Gęszyna z Kietrza . Następnie majątekten przeszedł w ręce gminy. W 1825 roku wieś nawiedził kolejny duży pożar z którego ocalało tylko kilka domów przy kościele św Wacława obecnie ul Głubczycka . W 1909 r na wiosnę wieś nawiedziła powódź

Zabytki


- grodzisko epoki brązu

We wsi kościół pw. św. Piotra i Pawła zbudowany na miejscu starszej drewnianej świątyni w okresie 1783 - 1787 w stylu późnobarokowym z elementami klasycyzmu. O drewnianym kościele w tej miejscowości mowa jest już w 1234 roku. W XVI w. świątynia przeszła w ręce protestantów. W 1666 roku została spalona.

W obecnym kształcie kościół wzniesiono w latach 1783-1787. Reprezentuje styl mieszany - barokowo-klasycystyczny. Wnętrze wykonane zostało dość jednolicie pod koniec XVIII wieku.

Niedaleko kościoła znajdują się ruiny zamku. Istnieje hipoteza, że kościół należał do dóbr rodziny Wacława Urbna, a dopiero w 1808 roku oddano go gminie.

- Zachowane są także okazałe ruiny zamku z XVI lub XVII w., zrujnowanego po 1945
- Ruiny kościółka cmentarnego pw. św. Wacława zbudowanego w 1688 i zniszczonego w 1945. Zachowały się w nim kamienne epitafia z XVII w.



Inne

• budynki mieszkalne pochodzące z końca XVIII wieku – są to domy ze szczytem zwróconym do ulicy. Brama zamknięta półokrągło, znajdują się one :

- przy ulicy głubczyckiej nr 2, 18, 44
- przy ulicy kościelnej nr 4, 5
- przy ulicy Raciborskiej nr 10, 19, 20, 43, 44
- Rynek nr 1, 3, 7, 12

- Szkolna nr 5, 7, 9

• Koło wsi duży, nieczynny kamieniołom mioceńskiego bazaltu z dobrze widocznym ciosem słupowym, obecnie jezioro. Zostały W 2007w tymże rejonie rozpoczęto badania archeologiczne ,odkryto tam zabytki kultury celtyckiej pochodzące z III i II wieku p.n.e min liczne złote i srebrne monety oraz biżuterię. Archeolodzy z Uniwersytetu Wrocławskiego i Uniwersytetu Warszawskiego ocenili je jako największe z tego okresu w Polsce

Legendy o wsi Nowa Cerekwia

O powstaniu Nowej Cerekwi

Pewnego razu pod dzisiejszym kamieniołomem bazaltu koło Nowej Cerekwi zapadła się miejscowość Stare Miasto, a wraz z nią duży kościół. Inna legenda głosi, że przed powstaniem Nowej Cerekwi istniało tu Stare Miasto z 9 kościołami.

Przed zbudowaniem Nowej Cerekwi, w miejscu dawnej katastrofy, pewien pastuch pasł swoje stado świń. Od dłuższego czasu świnia, która oddzieliła się od stada, grzebała w jednym i tym samym miejscu. Zaciekawiony pasterz zwrócił na to uwagę i spostrzegł, że świnia odsłoniła fragment przedmiotu z żelaza. W nadziei, że odkryje skarb, pasterz powiększył dziurę. Jednak wielkie było jego zdziwienie, gdy znalazł tylko kościelny dzwon.

Po założeniu Nowej Cerekwi, został on zawieszony w tutejszym kościele parafialnym. Gdy zadzwonił usłyszano: "Świńskie miasto...".

O złej hrabinie (Nowa Cerekwia)

Charlotte z Vrbna była złą hrabiną i dawno temu żyła na zamku w Nowej Cerekwi. Wszyscy się jej bali, nawet burmistrz miasteczka podlegał jej rozkazom. Życie mieszkańców zależne było od nastrojów złej hrabiny.

Wszyscy jednak lubili córkę Charlotty- Waldburgę. Była ta bardzo miła, dobra i ładna dziewczeczka, istne przeciwieństwo matki, okrutnej i chciwej. Ojciec Waldburgi zginął w pojedynku.

W sędziostwie patrymonialnym żył chłop Wacław Proskau. Swego jedynego syna Kacpra wysłał do szkoły w Pradze. Gdy ten po ukończeniu nauk wrócił ubrany w jedwabne szaty, na szlachetnym rumaku i wjechał do miasteczka, ujrzała go Waldburga i jej serce zapłonęło ku niemu gorącą miłością. Nie oddała bowiem serca żadnemu z rycerzy ubiegających się o jej względy, choć było ich wielu.

Dziewczyna także nie była obojętna Kacrowi, który w letnie noce ukryty za jaśminowym krzakiem grał i śpiewał pod zamkowym murem tak długo, dopóki nie ujrzał Waldburgi, pochylającej się nad jaśminem. Pewnego wieczora Waldburga rzuciła swemu ukochanemu czwernoną różę. Ten podniósł ją, przeskoczył mur i stojąc przy ukochanej, wyznał jej swą miłość. Nie dane im jednak było zaznać szczęścia.

W dniu świętych Piotra i Pawła do zamku przybył rycerz, któremu zła Charlotta obiecała oddać Waldburgę za żonę. Za tydzień miał się odbyć ślub i wesele. Waldburga nie poddała się jednak i prosiła matkę o zmianę decyzji. Wyznała, iż kocha Kacpra. Hrabina nie uległa prośbom córki, w dodatku kazała przyprowadzić Kacpra na zamek i uwięzić go w lochu. Nic nie mogła przekonać tej złej kobiety do zmiany decyzji.

Anna Ślesarek kl. VIIa, lat 13, SP nr 1



Tak więc nadszedł dzień ślubu. Goście weselni zebrani byli w oświetlonej i ustrojonej sali rycerskiej. Był tam też przyszedł pan młody w swoich odświętnych szatach. Brakowało jedynie matki i córki. Charlotta poszła zobaczyć, czy w piekarni zamkowej wszystko już jest przygotowane, za nią, błagając na kolanach o zmianę decyzji, pełzła Waldburga. Matka była nieugięta. Wtedy dziewczyna krzyknęła: "Nigdy nie będę żoną obcego rycerza!", po czym zerwała z głowy welon i wieniec narzeczeński.

Zdenerwowana hrabina w złości wykrzyknęła: "Ty dziewczyno bez honoru!" i uderzyła dziewczynę tak, że ta upadając, uderzyła się nieszczęśliwie o filar muru i zmarła. Goście weselni, zobaczywszy co się stało, rozeszli się przerażeni. W sali rycerskiej pogasły świece.

Dziś z zamku pozostała ruina, koło której przechodzi się z dreszczem. Można tam czasem o zmroku w dniu świętych Piotra i Pawła zobaczyć bladą Charlottę, grzebiącą w skrzyni z klejnotami, porzuconymi przez niedoszłego męża córki.

autor- Sylwia Kabs

3.2 Położenie i wygląd miejscowości

Nowa Cerekwia to nieduża miejscowość (922 mieszkańców) leżąca w województwie opolskim, na terenie gminy Kietrz w powiecie głubczyckim. Pod względem fizyczno-geograficznym powiat głubczycki znajduje się na granicy dwóch, dużych jednostek europejskich: Masywu Czeskiego i Nizin Środkowoeuropejskich. Częścią Masywu są Góry Opawskie, zaś do Nizin zalicza się Płaskowyż Głubczycki – najdalej na południe wysuniętą część Niziny Śląskiej. Płaskowyż Głubczycki, na którym leży Nowa Cerekwia, to w zasadzie

wysoczyzna lessowa porozcinana głębokimi dolinami rzecznyymi i mniejszymi wąwozami. Za sprawą bardzo urodzajnych gleb jest to obszar w większości wylesiony i intensywnie wykorzystywany rolniczo. Płaskowyż Głubczycki bywa klasyfikowany jako teren wyżynny, a nie nizina, za czym przemawia jego znaczne wyniesienie ponad poziom morza (od ok. 200 do ok. 320 m n.p.m.) oraz zróżnicowana, pofałdowana rzeźba terenu. Jednym z jej charakterystycznych elementów są niewielkie ostańce wulkaniczne. Jeden z takich ostańców znajduje się na terenie Nowej Cerekwi i to właśnie na jego szczycie założona została osada celtycka. Pomimo dość dobrego stanu zachowania wynikającego z dużej odporności na denudację, jaką charakteryzują się skały magmowe (bazalt), słabo wyróżnia się on w krajobrazie. Dzieje się tak za sprawą maskujących procesów morfologicznych zachodzących na terenach przyległych (akumulacja lessów, a wcześniej osadzanie utworów lodowcowych).

Bardzo istotną cechą położenia fizyczno-geograficznego, która miała decydujący wpływ na charakter osadnictwa celtyckiego na terenie Nowej Cerekwi, jest jej usytuowanie przy osiowej części rozległego obniżenia między Sudetami i Karpatami zwanego Bramą Morawską. Obniżenie Bramy rozdzielające dwa duże pasma górskie w starożytności pełniło rolę najważniejszego szlaku komunikacyjnego łączącego południe Europy z basenem morza Bałtyckiego.

3.3 Funkcje jakie pełni miejscowość

- wieś Nowa Cerekwia jest miejscem zamieszkania około 1/13 ogółu mieszkańców gminy Kietrz,
- z powodu lokalizacji Szkoły Podstawowej i Przedszkola pełni funkcje kulturalno - oświatową, jest miejscem zamieszkania rodzin nauczycielskich,
- w obrębie Nowa Cerekwia znajduje się około 60 gospodarstw rolnych,
- część wsi stanowi osiedle po Rolniczej Spółdzielni Produkcyjnej,
- pełni funkcje produkcyjne, usługowo – handlowe, rolnicze

Funkcje, jakie pełni miejscowość:

- mieszkalna,
- rolnicza,
- turystyczna (potencjalna),

- sportowo - rekreacyjna (potencjalna).

O wyborze poszczególnych funkcji, jakie pełni miejscowość przesądza:

- **funkcja mieszkalna** – liczba ludności (Nowa Cerekwia jest największą pod względem liczby ludności wsią gminy Kietrz), dostępność komunikacyjna (wieś leży przy drodze wojewódzkiej nr 416 z Kietrza do Opoła). Na korzystne warunki zamieszkania wpływa bliskość miejscowości z Raciborzem (woj. Śląskie) oraz Głubczycami w których znajdują się liczne instytucje użyteczności publicznej oraz rynki pracy .
- **funkcja rolnicza** – na obszarze miejscowości funkcjonuje 28 gospodarstw rolnych o łącznej powierzchni 965 ha i średniej wielkości gospodarstwa rolnego 34 ha. Z uwagi na korzystne warunki gospodarowania, miejscowość posiada dobre warunki do rozwoju rolnictwa.
- **funkcja turystyczna (potencjalna)**. Na możliwość rozwoju funkcji turystycznej wskazuje spuścizna historyczna oraz korzystne usytuowanie miejscowości. Dla mieszkańców rozwój funkcji turystycznej oznaczać będzie możliwość uzyskania dodatkowego źródła dochodu, przyczyniając się tym samym do pobudzenia aktywności gospodarczej miejscowości, nie bez znaczenia będą ostatnie odkrycia archeologiczne na terenie wsi.
- **funkcja sportowo - rekreacyjna (potencjalna)** – istniejące boiska, pomimo że wymagają nakładów finansowych i poczynienia prac modernizacyjnych, stwarzają warunki do rozwoju kultury fizycznej i sportu. W miejscowości funkcjonują nieformalne grupy osób uprawiających takie dyscypliny sportu jak piłka nożna czy siatkówka (głównie dzieci i młodzież). Rozbudowa infrastruktury sportowej i dostosowanie jej do obowiązujących standardów przyczyni się do zwiększenia zainteresowania sportem przez większą część mieszkańców.

3. Charakterystyka mieszkańców

3.4.1. Liczba ludności i gęstość zaludnienia

Nowa Cerekwia jest największą wsią pod względem wielkości zaludnienia gminy Kietrz. Według danych na dzień 31 grudnia 2008 r. liczba ludności wsi wynosiła — osób.

Gęstość zaludnienia na obszarze Kietrz wynosi osób/ km² i jest wyższa niż przeciętna gęstość zaludnienia w gminie Kietrz (1,56 osoby/ km²).

Starsi mieszkańcy stanowią ludność napływową ,która w okresie powojennym budowała swoje życie na nowo .Młodzi mieszkańcy , którzy urodzili się na tym terenie poznając dawną historię jednocześnie ze świadomością za rozwój wsi tworzą nową historię tych ziem .

3.4.2. Przyrost rzeczywisty

W Nowej Cerekwi występuje ujemne saldo przyrostu rzeczywistego ludności. W każdym roku zmniejsza się liczba ludności wsi. Przyczyną tego zjawiska są zmiany demograficzne (ujemny przyrost naturalny oraz migracje ludności). W okresie ostatnich 5 lat liczba ludności miejscowości zmniejszyła się o blisko 15%. Pomimo, że zjawisko nie ma charakteru masowego, to jednak dalszy ujemny przyrostu rzeczywisty populacji Nowej Cerekwi przyczyni się do stopniowego wyludniania wsi i nawarstwiania problemów demograficznych.

3.4.3. Struktura wiekowa i płciowa ludności

| | | | | | | | | | | | |
|-----|-----|-----|-----|-----|-----|-----|-----|-----|-----|-----|------|
| 976 | 965 | 958 | 965 | 978 | 962 | 955 | 946 | 935 | 926 | 914 | 93,6 |
|-----|-----|-----|-----|-----|-----|-----|-----|-----|-----|-----|------|

Strukturę wiekową społeczeństwa charakteryzują trzy grupy ekonomiczne:

1. wiek przedprodukcyjnym - osoby w wieku 0-17 lat,
2. wiek produkcyjny - osoby w wieku 18-65 lat (mężczyźni 18-65 lat, kobiety 18-60 lat)
3. wiek poprodukcyjny - mężczyźni po 65 roku życia, kobiety po 60 roku życia.

W Nowej Cerekwi największy udział stanowią osoby w wieku produkcyjnym 64,07% ogółu ludności. Ludność w wieku poprodukcyjnym stanowi 14,58%, a dzieci i młodzież do 18 roku życia 21,36%. Jednocześnie mężczyźni stanowią 43,9%, a kobiety 57,1% wszystkich mieszkańców miejscowości. Tym samym na 100 kobiet przypada 86 mężczyzn.

3.4.4. Struktura zatrudnienia, bezrobocie i problemy społeczne

Z aktualnych na dzień 12.02.2008 roku informacji Powiatowego Urzędu Pracy w Braniewie wynika, że w miejscowości Nowa Cerekwia zarejestrowanych były 12 osoby bezrobotne, w tym 8 kobiet. Jedynie 8 (12,4%) osób spośród ogólnej liczby bezrobotnych posiadało prawo do zasiłku.. Nieznana jest skala bezrobocia ukrytego (agarnego) dość często występującego na terenach wiejskich. Należy uznać, że w rzeczywistości faktyczna liczba osób bezrobotnych jest większa niż wynika z informacji PUP Głubczycach. Potwierdzeniem tego są wyniki badania ankietowego przeprowadzonego na grupie 32 dorosłych mieszkańców Nowa Cerekwia (13,79% populacji miejscowości powyżej 18 roku życia), gdzie bezrobocie uznane zostało za drugi pod względem dotkliwości czynnik wpływający na pogorszenie jakości życia na wsi. Na niekorzystną sytuację mieszkańców wpływ ma słabo rozwinięty sektor lokalnej przedsiębiorczości, oddalenie wsi od rozwiniętych gospodarczo ośrodków miejskich i niewystarczająco rozwinięty rynek pracy w miastach znajdujących się w najbliższym otoczeniu.

Na obszarze miejscowości występuje szereg niekorzystnych problemów społecznych, które dotyczą w szczególności osób pracujących poza rolnictwem o niskim wykształceniu i kwalifikacjach zawodowych . Wśród tych osób powszechna jest niska aktywność zawodowa przejawiająca się brakiem jakiegokolwiek motywacji do podniesienia kwalifikacji i podjęcia zatrudnienia.

Problemy społeczne przekładają się na niską jakość życia wielu rodzin, które funkcjonując stale na pograniczu ubóstwa, nie są w stanie zabezpieczyć swoich najbardziej podstawowych potrzeb.

Mieszkańcy miejscowości korzystają z pomocy, jakie oferuje im Gminny Ośrodek Pomocy Społecznej w Kietrze. Pomoc udzielana jest w następujących formach:

- pomoc finansowa w formie zasiłków stałych dla osób niepełnosprawnych,
- zasiłków okresowych dla osób i rodzin, gdzie występuje bezrobocie i długotrwała choroba,

- zasiłków celowych na zaspokojenie niezbędnych potrzeb życiowych,
- finansowanie dożywiania dzieci i młodzieży w szkołach podstawowej ,przedszkolu i gimnazjum,
- pomoc rzeczowa,
- usługi opiekuńcze w miejscu zamieszkania.

Na terenie miejscowości Gładysze z pomocy finansowej i rzeczowej świadczonej przez korzystają stale ok. 17% wszystkich rodzin.

Należy podejmować bardziej zintensyfikowane działania ukierunkowane na aktywizację zawodową i społeczną, a także dostosowanie kwalifikacji zawodowych mieszkańców do wymogów lokalnego rynku pracy.

3.4.5. Poziom organizacji mieszkańców i ich osiągnięcia

Istnienie w wystarczającej infrastruktury, takiej jak świetlica wiejska, czy miejsce spotkań społeczności wiejskiej, sprzyja aktywności mieszkańców w zakresie inicjatyw ukierunkowanych na rozwój działalności kulturalnej i rekreacyjno – rozrywkowej. W miejscowości działa Koło Gospodyń Wiejskich posiadające prawie 50 – letnia tradycję. Koło reaktywowane zostało 3 lata temu, a jego Przewodniczącą jest Teresa Besz . Gospodynie zajmują się głównie kwestiami związanymi z lokalnymi sprawami, pomagają w organizacji życia na wsi. Członkinie organizują imprezy artystyczne, różnorodne kursy i zabawy wiejskie m.in. dzień kobiet, i liczne zabawy. Koło bierze aktywny udział w życiu kulturalnym gminy poprzez uczestnictwo , dożynkach gminnych, prezentacji wypieków i wyrobów kulinarnych nawiązujących do tradycji regionu.

Przy okazji uczestnictwa w imprezach gminnych gospodynie organizują różnorodne pokazy, np. właściwego nakrywania do stołu, układania sztucznych bukietów, komponowania stroików. Przygotowują również wieńce dożynkowe.

Prężnie we wsi działa Ochotnicza Straż Pożarna ,prezesem OSP jest Ryszard Jacheć , naczelnikiem Mariusz Kuzar OSP jest jedyną organizacją pozarządową działającą we wsi., oprócz działań statutowych organizuje cieszące się dużą popularnością pokazy umiejętności i sprzętu gaśniczego , uczestniczy w zawodach pożarniczych drużyn na terenie gminy i powiatu głubczyckiego odnosząc liczne sukcesy. W swych szeregach skupia zarówno drużyny seniorów, seniorek ale szeroko zajmuje się szkoleniem młodej kadry strażaków (posiada dwie drużyny dziewczęce i dwie drużyny chłopięce) Członkowie OSP realizują

projekty unijne min Internetowe Centrum Edukacji Oświatowej na Wsi i prowadzą świetlicę młodzieżową . Jednakże świetlica OSP wymaga remontu -konieczna jest wymiana okien oraz budowa urządzeń grzewczych tj kominka który zastąpi drogie w użytkowaniu piece akumulacyjne . Historia organizacji sięga okresu powojennego.

Problemem w organizacji imprez na wolnym powietrzu, jest brak miejsca spotkań wyposażonego w podstawowe elementy takie jak stoły, ławy, czy zadaszona wiata chroniąca przed opadami deszczu.

Miejscowość zamieszkuje znaczna liczba dzieci i młodzieży do 18 roku życia (11% ogólnej liczby mieszkańców). Dzięki działalności Grupy Odnowy Wsi najmłodszy mieszkańcy w 2007r otrzymali niewielki plac zabaw przy WDK w postaci niezbędnej infrastruktury pozwalającej na spędzania wolnego czasu. We wsi znajduje się boisko sportowe , jednakże położenie oraz brak zaplecza – szatni oraz braku chętnych mieszkańców do prowadzenia organizacji sportowej powoduje brak drużyny sportowej piłki nożnej.

Młodzież ma do dyspozycji boisko do plażowej piłki siatkowej zbudowane przy WDK w ramach działania Grupy odnowy wsi w 2007r

We wsi znajduje się Rzymsko-katolicki kościół parafialny pw „św Piotra i Pawła „większość mieszkańców wsi to osoby wierzące. Ze względu na rozległość miejscowości i związanego z tym dojeżdżania ludności zarówno z miejscowości Nowa Cerekwia jak z miejscowości położonej obok Rogożany samochodami osobowymi niezbędne jest zagospodarowanie terenów obok kościoła i stworzenie tam miejsc parkingowych .

3.4.6. Działalność sportowa na obszarze miejscowości

Ważną rolę w aktywizacji mieszkańców każdej miejscowości stanowi infrastruktura sportowa. Działalność sportowa na terenie Nowej Cerekwi realizowana jest głównie w formie amatorskiej i ma duże znaczenie dla rozwoju środowisk dziecięco-młodzieżowych.

We wsi znajdują się dwa boiska. Jedno z nich przeznaczone jest do piłki nożnej, drugie do siatkówki przy WDK.

We wsi nie funkcjonował do 2007r , który z powodu braku chętnych do uprawiania tej dyscypliny sportu zawiesił swoją działalność

Należy zmodernizować boisko do piłki nożnej w celu podwyższenia jego bezpieczeństwa, standardu oraz zwiększenia możliwości wykorzystania obiektu do uprawiania innych dyscyplin sportowych. Optymalnym rozwiązaniem jest stworzenie na bazie boiska do piłki nożnej, boiska wielofunkcyjnego, z którego mogliby korzystać wszyscy

mieszkańcy miejscowości oraz budowa zaplecza sportowego – szatni. Oraz budowa na placu po wyburzonej starej szkole kortu tenisowego .

Planowane działanie ma na celu promocję prosportowych nawyków wśród mieszkańców wsi. Możliwość czynnego uprawiania sportu, na poziomie amatorskim, wpłynie aktywizująco na lokalną społeczność, przyczyniając się jednocześnie do poprawy stanu zdrowia.

Ocena możliwości prowadzenia działalności kulturalnej, rozrywkowej i rekreacyjnej

W budynku WDK znajduje się biblioteka, sala taneczna ze sceną oraz zaplecze kuchenne co zapewnia wykorzystanie obiektu do organizacji imprez i rozwoju działalności artystycznej. W świetlicy WDK są organizowane przedsięwzięcia o charakterze integracyjno-aktywizującym dla dzieci i młodzieży .

Drugim miejscem prowadzącym działalność kulturalno- rozrywkową i rekreacyjną jest sala w świetlicy OSP wyposażona w komputery z dostępem do Internetu wykorzystywana jest do szkoleń podnoszących kwalifikacje zawodowe i umiejętności mieszkańców. W ten sposób mieszkańcom zapewniony jest dostęp do aktualnych ofert pracy oraz źródeł wiedzy i informacji, przyczyniającej się do zmniejszenia dysproporcji edukacyjnych i rozwoju społeczeństwa informacyjnego. Wykorzystanie, pod kontrolą opiekuna świetlicy sprzętu komputerowego przez dzieci i młodzież gwarantuje im dodatkowy dostęp do wiedzy, korzystnie przyczyniając się do poprawy wyników w nauce. Wyposażenie świetlicy w aplikacje multimedialne do nauki języków obcych, elektroniczne leksykony, słowniki i encyklopedie zapewni młodzieży dostęp do atrakcyjnych narzędzi edukacyjnych. W świetlicy realizowane zajęcia zarówno dla najmłodszych jak i starszych mieszkańców Nowa Cerekwia m.in. z języka angielskiego oraz obsługi komputera. Organizacji wielu inicjatyw społecznych oraz kursów i szkoleń dla mieszkańców ułatwia dodatkowe wyposażenie obiektu w sprzęt audio – wizualny (telewizor, projektor multimedialny i notebook). We wsi należy stworzyć punkt spotkań i rekreacji społeczności wiejskiej, który umożliwi prowadzenie imprez i uroczystości wiejskich na wolnym powietrzu. Miejsce spotkań i rekreacji będzie zadane (wiata) oraz wyposażone w ławy i stoły.

3.4.7. Działalność organizacji pozarządowych

Rejestr organizacji pozarządowych w województwie opolskim prowadzi Sąd Rejestrowy w Opolu. W ewidencji, na terenie wsi znajduje się Ochotnicza Straż Pożarna w Nowej Cerekwi. OSP w Nowej Cerekwi prowadzi działalność mającą na celu zapobieganie pożarom

oraz współdziałanie w tym zakresie z Państwową Strażą Pożarną, organami samorządowymi i innymi podmiotami. Ochotnicy biorą czynny udział w akcjach ratowniczych przeprowadzanych w czasie pożarów, zagrożeń ekologicznych związanych z ochroną środowiska oraz innych klęsk i zdarzeń. Ważną funkcją OSP jest również informowanie ludności o istniejących zagrożeniach pożarowych i ekologicznych oraz sposobach ochrony przed nimi. Druhowie OSP w Nowej Cerekwi występują na zawodach sportowo - pożarniczych organizowanych na szczeblu gminnym i powiatowym. Historia OSP w Nowej Cerekwi sięga okresu powojennego.

3.4.8. Cykliczne działania i ważniejsze imprezy organizowane przy udziale społeczności wiejskiej

W Nowej Cerekwi cyklicznie organizowane są imprezy z okazji Dożynek, Dnia Kobiet, Dnia Dziecka, św Strażaka oraz mjąwki. Mieszkańcy uczestniczą również w licznych obrządkach religijnych. Uroczystości kościelne odbywają się przy współpracy Parafii P.W. Piotra i Pawła w Nowej Cerekwi.

3.4.9. Formy kultywowania tradycji

W ramach działalności Koła Gospodyń Wiejskich wyrabiane są wypieki i inne wyroby kulinarne nawiązujące do tradycji regionu. W ramach przygotowań do dożynek gminnych wyplatane są tradycyjne wiejskie wieńce dożynkowe. Inne formy kultywowania tradycji na obszarze miejscowości nie występują.

3.5. Dostęp mieszkańców do usług z zakresu ochrony zdrowia

Usługi z zakresu opieki medycznej dla mieszkańców miejscowości Nowa Cerekwia świadczy Niepubliczny Zakład Opieki Zdrowotnej Grupowa Praktyka Lekarza Rodzinnego oraz publiczny zakład Lecznictwa Otwartego w Kietrze . W ramach tych ośrodków funkcjonuje:

- gabinet medycyny szkolnej,
- gabinet pielęgniarstwa środowiskowo - rodzinnej,
- gabinet położnej środowiskowo - rodzinnej,
- gabinet zabiegowy,

- poradnia lekarza podstawowej opieki medycznej
- poradnia ginekologiczno - położnicza,
- gabinet okulistyczny,
- punkt szczepień.

Lecznictwo stacjonarne zamknięte i część otwartego leczenia specjalistycznego realizowane jest przez Szpital Powiatowy w Głubczycach i w Raciborzu .

3.6. Bezpieczeństwo publiczne

Za zapewnienie bezpieczeństwa mieszkańców miejscowości odpowiedzialny jest Posterunek Policji w Kietrze, funkcjonujący w strukturach Komendy Powiatowej Policji w Głubczycach.

3.7. Edukacja

Dzieci i młodzież z miejscowości Nowa Cerekwia uczęszcza do Zespołu Szkolno przedszkolnego w Nowej Cerekwi oraz Gimnazjum w Kietrze. Najbliższe placówki kształcenia ponadgimnazjalnego, do których uczęszczać może młodzi znajdują się w Kietrze oraz w Głubczycach.

3.8. Stan otoczenia środowiska naturalnego

3.8.1. Budowa geologiczna i rzeźba terenu

Nowa Cerekwia jest częścią gminy Kietrz aliczanej do płaskowyżu Głubczyckiego. Ukształtowanie płaskowyżu Głubczyckiego związane jest głównie z dwukrotnym pobytym lodowców na tym terenie , jest jednostką morfologicznie powstałą w strefie marginalnej lodowca , ale nie przez akumulację powstałą w strefie marginalnej lodowca lecz głównie przez sedymentację wód jest to obszar pocięty ciekami wodnymi i suchymi dolinami nadający temu obszarowi charakter terenu regularnie sfałdowanego. Z okresu trzeciorzędowego w którym miały miejsce ruchy górotwórcze systemu alpejskiego wraz z towarzyszącą działalnością wulkaniczną w okolicy Nowej Cerekwi pochodzą kiedyś eksploatowane pokłady w bazaltu występujące w postaci żył .

3.8.2. Warunki klimatyczne

Miejscowość Nowa Cerekwia tak jak i cała Polska, znajduje się w strefie klimatycznej umiarkowanej, która leży między strefą klimatu morskiego (Europa Zachodnia) i strefą klimatu kontynentalnego (Europa Wschodnia). Napływ różnorodnych mas powietrza (od podzwrotnikowego do arktycznego) powoduje, że teren ten odznacza się dużą zmiennością pogody oraz dużymi wahaniami przebiegu typów pogody w kolejnych latach i poszczególnych porach roku. Częstość napływu mas powietrza z kierunku zachodniego wynosi prawie 36%, podczas gdy ze wschodniego 29%. Przeważają tu wiatry z kierunku zachodniego i południowo-zachodniego. Średnia roczna częstość występowania ciszy i wiatru o prędkości poniżej 2 m/s wynosi od 20 do 30%, podczas gdy średnia ilość dni z wiatrem silnym o prędkości powyżej 10 m/s wynosi od 40 do 50 dni. Występuje duży udział wiatrów o prędkościach umiarkowanych. Analizowany teren należy do obszarów o dobrej ekspozycji wiatrowej. Czas, w ciągu którego bezpośrednio promieniowanie słoneczne dociera do powierzchni ziemi wynosi powyżej 1600 h/rok. Rozkład usłonecznienia w skali roku jest bardzo nierównomierny; w okresie grudzień - luty usłonecznienie jest najniższe, podczas gdy w okresie czerwiec - sierpień najwyższe. Średnie całkowite promieniowanie słoneczne w roku wynosi około 9,75 MJ/ m² dobę (duża przydatność dla potrzeb energetyki słonecznej).

3.8.3. Gleby

Gleby na terenie miejscowości Nowa Cerekwia są pochodzenia polodowcowego a zasadniczy okres kształtowania się ich przypadł na holocen. Większość gleb powstała z utworów lessowych. Na omawianym terenie wykształciły się głównie gleby typu czarnoziemów, które w wyniku intensywnej uprawy zostały częściowo zdegradowane, pseudobielice na terenach utrudnionych dopływem wody i brunatne, niewielkie obszary gleb czarnoziemów i mad w dolinie rzeki Troi. Większość użytków rolnych to grunty orne. Ze względu na klasy bonitacyjne większość gleb znajduje się w klasie II i IIIa.

3.8.4. Surowce mineralne

W okolicach miejscowości Nowa Cerekwia występują eksploatowane kiedyś pokłady bazaltu w postaci żył wulkanicznych

3.8.5. Wody powierzchniowe

Nowa Cerekwia położona jest po obu stronach rzeki Troi. Na obszarze miejscowości występują jedynie niewielkie stawy. Obok miejscowości znajduje się wyrobisko po eksploatacji bazaltu zalane wodą.

3.8.6. Charakterystyka flory i fauny

Charakterystyka flory

Szata roślinna występująca w Nowej Cerekwi nie jest urozmaicona. W wyniku intensywnej uprawy roli i szybkiego rozwoju osadnictwa doszło do wielu zmian w środowisku naturalnym. Min. charakterystyczne jest wylesienie tego terenu. Szata roślinna to głównie zbiorowiska antropologiczne.

Brak jest uznanych pomników przyrody, chociaż na Tereni wsi można znaleźć drzewa, które ze względu na wiek należy poczynić działania ku formalnemu uznaniu ich za pomniki przyrody np. stara lipa drobnolistna przy rynku.

Charakterystyka fauny

W okolicach Nowej Cerekwi można spotkać kilka gatunków dzikich żyjących ssaków, jak: lisy, dziki, i sarny. Z mniejszych ssaków występuje kuna, tchórz. Ponadto występują liczne gatunki pospolitych

3.9. Sfera gospodarcza

3.9.1. Rolnictwo i rolnicza przestrzeń produkcyjna

Gładysze są typową wsią rolniczą, na obszarze której do podstawowych form gospodarowania zalicza się produkcję roślinną i produkcją mleka. W obrębie miejscowości występuje wysoka bonitacja rzeźby terenu oraz najwyższa wartość rolniczej przestrzeni produkcyjnej. Bardzo dobre warunki glebowe sprawiają, że rolnictwo stanowi główną gałąź produkcji. Profil gospodarki rolnej realizowanej na terenie wsi wykształcił się pod wpływem oddziaływania różnorodnych czynników: przyrodniczych, ekonomicznych i społecznych. W Nowej Cerekwi uprawia się głównie zboża i rzepak. Hodowla zwierzęca skoncentrowana jest wokół i bydła mlecznego.

Gospodarkę rolną na terenie Nowej Cerekwi cechuje ostrożność w stosowaniu nowych technologii opartych na modyfikacjach genetycznych. Zagrożenie dla stanu środowiska przyrodniczego stanowi nieodpowiednie składowanie nawozów organicznych. Chów zwierząt gospodarskich powinien się cechować umiarkowaną koncentracją.

Należy promować produkcję rolną przyjazną dla środowiska, wykraczającą poza zwykłą dobrą praktykę. Uwzględniając zagrożenia jakie niesie ze sobą intensyfikacja rolnictwa oraz wartość przyrodniczą obszaru, należy włączyć jak najszerszą liczbę producentów rolnych do programów rolno -środowiskowych.

Ponadto, w celu podniesienia jakości produkcji, rolnicy z Nowej Cerekwi powinni nieustannie wzbogacać wiedzę nt. kierunków rozwoju gospodarstw rolnych. Należy również dążyć do przyłączenia do jednej z istniejących - lub utworzenia odrębnej - grupy producentów rolnych.

Organizacja rynku produktów rolnych i dostosowania produkcji do wymagań odbiorcy z uwzględnieniem zasad ochrony środowiska, przechowywania i dystrybucji produktów, jakie oferują grupy producenckie jest istotnym elementem dostosowywania polskiego rolnictwa do wymogów gospodarki rynkowej. Wdrażane mechanizmy pozwolą rolnikom poprawiać ekonomiczną efektywność gospodarowania, a konsumentom zapewnią dobry jakościowo i stosunkowo tani produkt.

Infrastruktura techniczna gospodarstw rolnych w wielu wypadkach wymaga modernizacji, by móc dostosować produkcję do wymogów dotyczących ochrony środowiska naturalnego, standardów sanitarnych, bezpieczeństwa i higieny pracy oraz warunków utrzymania zwierząt. Niezbędne jest wsparcie inwestycyjne w gospodarstwach rolnych. Należy dążyć do podniesienia wiedzy rolników w zakresie możliwości pozyskania dodatkowych środków z Unii Europejskiej na inwestycje w gospodarstwach rolnych.

Opłacalność produkcji zwierzęcej zależy od wydajności, poziomu plonów roślin pastewnych i organizacji powierzchni paszowej, a także od poziomu prowadzenia gospodarstwa. Wiodącą pozycję na rynku zachowują gospodarstwa poddane modernizacji a przez to oferujące produkty najwyższej jakości i prezentujące największą siłę ekonomiczną.

W Nowej Cerekwi występują gospodarstwa, których areał i wysoka kultura prowadzenia produkcji wskazuje na dobre perspektywy rozwoju. Część słabszych ekonomicznie gospodarstw o mniejszej powierzchni i gorszych warunkach produkcji ulegnie likwidacji. Kwalifikacje zawodowe osób odchodzących z rolnictwa mogą okazać się niewystarczające do skutecznego funkcjonowania na rynku pracy. W celu zapobieżenia wzrostowi bezrobocia, należy jak najszybciej podjąć działania ukierunkowane na reorientację zawodową osób odchodzących z rolnictwa w kierunku branż, w przypadku których występuje wzrost zatrudnienia.

3.9.2. Przemysł, usługi, handel

Na terenie miejscowości znajdują się 7 handlowych jeden zakład produkcyjny oraz Rolnicza spółdzielnia produkcyjna. Poprzez system szkoleń ukierunkowanych na wzrost przedsiębiorczości należy zachęcać mieszkańców do tworzenia podmiotów gospodarczych.

3.9.3. Rynek pracy

Sektor prywatny działający na obszarze miejscowości ma niewielkie znaczenie w gospodarce i nie jest w stanie zasymilować nadwyżki wolnej siły roboczej. Główną pozycję na lokalnym rynku pracy stanowią gospodarstwa rolne. W tej sytuacji znaczna część mieszkańców zmuszona jest szukać zatrudnienia poza Nową Cerekwią. Osoby mniej mobilne zawodowo, które nie znajdują zatrudnienia na obszarze miejscowości, zasilają najczęściej szeregi osób bezrobotnych i korzystających z różnych form pomocy społecznej.

3.9.4. Turystyka

Ze względu na istniejące zabytki i oraz czyste środowisko naturalne Nowa Cerekwia posiadają potencjał do rozwoju turystyki. W ramach funkcjonujących na obszarze miejscowości gospodarstw rolnych istnieje potencjalna możliwość prowadzenia działalności agroturystycznej. Rozwój turystyki wiejskiej i agroturystyki umożliwiłby tworzenie produktów turystycznych opartych na naturalnych, historycznych i kulturowych zasobach. Obecnie na terenie miejscowości Nowa Cerekwia nie podejmuje się działań ukierunkowanych na wykorzystanie walorów dla wykreowania oferty turystycznej.

3.10. Infrastruktura techniczna

3.10.1. Zasoby i warunki mieszkaniowe

Na terenie miejscowości występuje zabudowa mieszana. Są to budynki mieszkalne to pojedyncze domy jednorodzinne i budynki przyległe do gospodarstw rolnych. Stan techniczny budynków jest przeciętny i przeciętnej. Część wymaga modernizacji i remontów.

3.10.2. Sieć drogowa i dostępność komunikacyjna

Wieś leży przy drodze wojewódzkiej nr 416 Kietrz – Opole. Drogi te ze względu na rodzaj nawierzchni wymagają ogromnych nakładów inwestycyjnych w postaci remontów.

Przy drogach brakuje częściowo chodników. Stwarza to duże utrudnienie komunikacyjne oraz zagrożenie dla pieszych, w szczególności dzieci i młodzieży podążających w kierunku przystanku autobusowego. Budowa nowych chodników przyczyni się do podniesienia bezpieczeństwa drogowego oraz znacznie zwiększy atrakcyjność zamieszkania na obszarze miejscowości.

We wsi brakuje wystarczającej liczby miejsc parkingowych. Przy Cmentarzu i przy kościele parafialnym i innych obiektów o funkcjach rekreacyjno - sportowych. Należy dążyć do budowy parkingów w otoczeniu boiska sportowego

Dostępność komunikacyjna miejscowości jest średnia. Do miejscowości dociera zorganizowany transport samochodowy (PKS Głubczyce).

3.10.3. Sieć kanalizacyjna i wodociągowa

Do wodociągu zbiorczego podłączone są wszystkie gospodarstwa domowe naszej wsi. Woda jest pobierana ze studni znajdujących się w naszej wsi.

W miejscowości kanalizacja sanitarna nie występuje. W zabudowaniach występuje system kanalizacji indywidualnej ze zbiornikami bezodpływowymi.

3.10.4. Gospodarka odpadami

Wysypisko odpadów, z którego korzystają mieszkańcy miejscowości Nowa Cerekwia znajduje się w Dzierzysławiu.

3.10.5. Gazownictwo i ciepłownictwo

Na obszarze miejscowości gaz do odbiorców dostarczany jest jedynie w butlach. Mieszkańcy Nowa Cerekwia zaopatrują się w ciepło z indywidualnych źródeł opalanych węglem i jego asortymentami.

3.10.6. Elektroenergetyka i łączność

Nowa Cerekwia jest wsią w pełni zelektryfikowaną, a dostępna infrastruktura elektroenergetyczna zaspokaja potrzeby mieszkańców w 100%..

Sieć teleinformatyczna na obszarze miejscowości zapewnia swobodny dostęp do usług telefonicznych i szerokopasmowej sieci internetowej dla wszystkich potencjalnych odbiorców. Jednakże osoby mniej zamożne dostęp do Internetu mają ograniczony. We wsi nie funkcjonuje Internetowe Centrum Edukacji na Wsi umożliwiające powszechny i bezpłatny dostęp do Internetu dla wszystkich zainteresowanych..

4. Zestawienie tabelaryczne zasobów miejscowości Nowa Cerekwia

| Rodzaj zasobu | BRAK | Jest o znaczeniu małym | Jest o znaczeniu średnim | Jest o znaczeniu dużym |
|--|------|------------------------|--------------------------|------------------------|
| Środowisko przyrodnicze | | | | |
| 1. Walory krajobrazu | | | X | |
| 2. Walory przyrodnicze | | X | | |
| 3. Walory klimatu (mikroklimat, wiatr, nasłonecznienie) | | X | | |
| 4. Walory szaty roślinnej (np. runo leśne) | | X | | |
| 5. Cenne przyrodniczo obszary lub obiekty | X | | | |
| 6. Świat zwierzęcy (ostoje, siedliska) | | X | | |
| 7. Osobliwości przyrodnicze | X | | | |
| 8. Wody powierzchniowe (cieki, rzeki, stawy) | | X | | |
| 9. Podłoże, warunki hydrogeologiczne | | | X | |
| 10. Gleby, kopaliny | | | | X |
| Środowisko kulturowe | | | | |
| 1. Walory architektury wiejskiej i osobliwości kulturowe | | | X | |
| 2. Walory zagospodarowania przestrzennego | | | X | |

| | | | | |
|--|---|---|---|--|
| 3. Zabytki | | | X | |
| 4. Zespoły artystyczne | | | X | |
| Dziedzictwo religijne i historyczne | | | | |
| 1. Miejsce, osoby i przedmioty kultu | | | X | |
| 2. Święta, odpusty, pielgrzymki | | | X | |
| 3. Tradycje, obrzędy, gwara | | | X | |
| 4. Legendy, podania i fakty historyczne | | X | | |
| 5. Ważne postacie historyczne | X | | | |
| 6. Specyficzne nazwy | X | | | |
| Obiekty i tereny | | | | |
| 1. Działki pod zabudowę mieszkalną | | | X | |
| 2. Działki pod domy letniskowe | X | | | |
| 3. Działki pod zakłady usługowe i przemysł | | | X | |
| 4. Pustostany mieszkaniowe, magazynowe i poprzemysłowe | X | | | |
| 5. Tradycyjne obiekty gospodarskie wsi (kuźnie, młyny) | | | X | |
| 6. Place i miejsca publicznych spotkań | | | X | |
| 7. Miejsca sportu i rekreacji | | | X | |
| Gospodarka, rolnictwo | | | | |
| 1. Specyficzne produkty (hodowle, uprawy polowe) | | X | | |
| 2. Znane firmy produkcyjne i zakłady usługowe | X | | | |
| 3. Możliwe do wykorzystania odpady poprodukcyjne | | | X | |

| Sąsiedzi i przyjezdni | | | | |
|--|---|--|---|---|
| 1. Korzystne, atrakcyjne sąsiedztwo (duże miasto, arteria komunikacyjna, atrakcja turystyczna) | | | X | |
| 2. Ruch tranzytowy | | | X | |
| 3. Przyjezdni stali i sezonowi | | | X | |
| Potencjał instytucjonalny | | | | |
| 1. Placówki opieki społecznej | X | | | |
| 2. Placówki oświatowe | | | | X |
| 3. Dom Kultury (świetlica) | | | | X |
| 4. Poczta | X | | | |
| 5. Bank | X | | | |
| Ludzie, organizacje, zrzeszenia | | | | |
| OSP | | | X | |
| Zespoły ludowe, Koło Gospodyń Wiejskich | | | | X |
| Stowarzyszenia | X | | | |
| Kluby sportowe | X | | | |

5. Analiza potencjału rozwojowego wsi

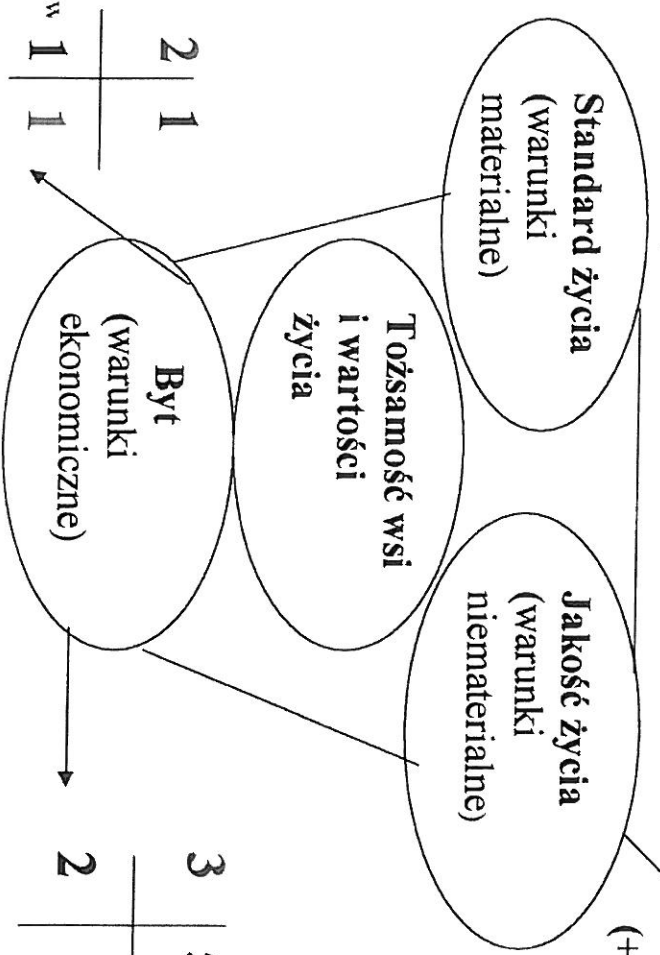
NOWA CEFREKWA

Analiza potencjału rozwojowego wsi

1. Dobrze rozwinięta sieć handlowo-usługowa
 2. ZSP z salą gimnastyczną
 3. Dostęp do Internetu
 4. Sieć telefoniczna
 5. Oświetlenie uliczne
 6. WDK, boisko, placówki usługowe
1. Budowa ścieżek rowerowych i ścieżki dydaktycznej
 2. Poprawa infrastruktury drogi, chodnika i ludności w plenerze
 3. Stworzenie miejsca spotkań
1. Brak infrastruktury technicznej
 2. Zły stan techniczny boiska sportowego
 3. Brak terenów rekreacyjno sportowych
 4. Brak systemów informacji wizualnej wsi

| | |
|---|---|
| 6 | 3 |
| 4 | 0 |

(+) +



| | |
|---|---|
| 6 | 2 |
| 2 | 4 |

(+) -

| | |
|---|---|
| 2 | 1 |
| 1 | 1 |

(=) =

| | |
|---|---|
| 3 | 5 |
| 2 | 3 |

(=) +

silne strony | szanse
slabe strony | zagrożenia

1. Funkcjonujące organizacje: OSP, Stowarzyszenie Przyjaciół ZSP, KGW
 2. Ośrodek zdrowia
 3. Biblioteka wiejska
 4. Współpraca z Czechami
 5. Działający WDK
 6. Oferta kulturalna szkoły
1. Słaba integracja mieszkańców
 2. Słaba estetyka wsi
 1. Dobra współpraca z gminą
 2. Poprawa wyglądu i estetyki wsi
 1. Słaba komunikacja między ludzka
 2. Brak chęci do wspólnej pracy
 3. Apatia ludzi
 4. Zaerożenie dozarowe
1. wysoki wskaźnik bonitacji gle
 2. Położenie przy drodze wojewódzkiej
 3. Zrzeszenia rolnicze
 1. Brak punktów skupu produktów rolnych i ogrodniczych
 2. Brak małej gastronomii
 1. Możliwości pozyskania funduszy unijnych
 2. Stworzenie małej gastronomii
 3. Stworzenie bazy noclegowej
 4. Wypromowanie lokalnych produktów
 5. Rozwój przetwórstwa rolno-spożywczego
 1. Zubożenie społeczeństwa
 2. Brak unijnych środków finansowych
 3. Brak sponsorów

Nowa Cerekwia

Silne strony

- Mała migracja
- Wysoki wskaźnik bonitacji gleb
- Istnienie organizacji społecznych (OSP, KGW, Stowarzyszenie Przyjaciół ZSP)
- WDK
- ZSP z salą gimnastyczną
- Współpraca z sąsiadami z czech
- Dobrze rozwinięta sieć handlowo-usługowa (sklepy, ośrodek zdrowia, apteka)
- Internet
- Położenie przy drodze wojewódzkiej
- Zrzeszenia rolnicze (produkcenci buraków cukrowych i mleka)
- kościół parafialny
- uczestnictwo w programie „Odnowa wsi,„
- istniejące tereny łowieckie
- orkiestra parafialna
- utalentowane dzieci i młodzież
- występowanie produktów lokalnych
- biblioteka wiejska

Słabe strony

- słaba integracja mieszkańców
- brak infrastruktury technicznej
- (kanalizacja, oczyszczalnia ścieków, gazociąg
- brak chodników, niska jakość nawierzchni dróg
- brak punktów skupu produktów rolnych i ogrodniczych (ogórki, truskawki)
- brak parkingów (kościół, cmentarz)
- zły stan techniczny boiska sportowego, brak
- drogi dojazdowej do boiska i zaplecza socjalnego
- brak terenów rekreacyjno-wypoczynkowych
- niezadawalający stan elewacji budynków (remiza OSP, Dom Kultury, Zespół Szkolno Przedszkolny)
- brak małej gastronomii
- zaniedbany kościół na cmentarzu (ruiny)

Szanse

- budowa ścieżek rowerowych i ścieżek dydaktycznych dla celów szkolnych
- możliwość pozyskania funduszy europejskich
- poprawa wyglądu i estetyki wsi
- stworzenie małej gastronomii
- stworzenie bazy noclegowej (gospodarstwa agroturystyczne)
- odbudowa ruin kościoła na cmentarzu
- stworzenie dokumentacji historycznej tego miejsca
- stworzenie warunków do rozwoju talentów
- rozszerzenie współpracy z czechami, wymiana doświadczeń kulturalno-sportowo-historycznych
- wypromowanie produktów lokalnych na zewnątrz
- rozwój przetwórstwa rolno-spożywczego
- aktywność młodzieży
- budowa kanalizacji i oczyszczalni ścieków
- stworzenie nowych miejsc pracy
- stworzenie miejsca spotkań ludności w plenerze
- wykorzystanie budowy w sąsiedniej wsi zbiornika retencyjnego (tereny rekreacyjno-sportowe)

Zagrożenia

- słaba komunikacja międzyludzka
- brak chęci do wspólnej pracy
- brak „powrotu” młodzieży wykształconej
- niewłaściwa polityka rolna państwa
- zubożenie społeczeństwa
- niż demograficzny
- brak środków finansowych (uniijnych, krajowych, wojewódzkich, powiatowych i gminnych)
- brak sponsorów
- apatia ludzi
- zagrożenie pożarowe (zwarła zabudowa)

PROGRAM KRÓTKOTERMINOWY ODNOWY WSI NOWA CEREKWIA NA OKRES 2 LATA

| Kluczowy problem | Odpowiedź | Propozycja projektu | Czy nas stać na realizację? (tak/nie) | | Punktacja | Hierarchia |
|------------------------------------|---|---|--|-----------|------------------------------|------------|
| | | | Organizacyjnie | Finansowo | | |
| Co nas najbardziej zintegruje? | Wspólne przygotowanie imprez kulturalnych | Wspólne przygotowanie festynu rodzinnego VI 2016r | TAK | TAK | 2 4 2 3 <hr/> 11 | III |
| Na czym nam najbardziej zależy? | Podniesienie jakości życia mieszkańców | Remont WDK jako miejsca spotkań Budowa plenerowych miejsc spotkań | TAK | NIE | 4 4 3 2 <hr/> 13 | II |
| Co nam najbardziej przeszkadza? | Mentalność ludzi | Uświadomienie ludzi, że odnowa jest dla dobra wszystkich mieszkańców, organizacja zebrania wiejskiego | TAK | TAK | 5 5 5 5 <hr/> 20 | I |
| Co najbardziej zmieni nasze życie? | Poprawa infrastruktury technicznej | Budowa parkingu przy cmentarzu | TAK | NIE | 3 1 3 4 <hr/> 11 | III |
| Co nam przyjdzie najłatwiej? | Poprawa estetyki wsi | Konkurs na najładniejszą zagrodę 2017r | TAK | TAK | 1 2 1 1 <hr/> 5 | IV |
| Jaki projekt zgłosimy do PROW ? | | Budowa Miejsc plenerowych spotkań dla mieszkańców | | | | |

7. Wizja rozwoju miejscowości długoterminowy plan rozwoju

WIEŚ NOWA CEREKWIA WIZJA NOWA CEREKWIA ESTETYCZNĄ WSIĄROLNICZĄ Z ODRÓDZONYMI TRADYCJAMI KULTURALNO- REGIONALNYMI, Z ROZBUDOWANĄ INFRASTRUKTURĄ TECHNICZNĄ I SPOŁECZNĄ, OTWARTĄ NA SZEROKO POIĘTĄ WSPÓŁPRACĘ SĄSIEDZKĄ.

| I PLAN | | II PROGRAM ODNOWY WSI NA LATA 2016-2021 | | |
|--|-----------------------------------|---|--|---|
| 1 CELE Co trzeba osiągnąć by urzeczywistnić wizję wsi ? | 2 CO POMOŻE OSIĄGNĄĆ CELE | | 3.CO MOŻE PRZESZKODZIĆ ? | PROJEKTY Co wykonamy |
| | ZASOBY | ATUTY | BARIERY | |
| | Czego użyjemy? | Silne strony i szanse Co wykorzystamy | Słabe strony , co wyeliminujemy? ZAGROŻENIA Czego unikniemy. | |
| A . TOŻSAMOŚĆ WSI I WARTOŚCI ŻYCIA WIEJSKIEGO | | | | |
| 1. Kulturowanie tradycji religijnych | Historia miejscowości | Ludność napływowa , umiejętność wykonywania produktów kalnych , | Niezajomość historii i języka , brak środków finansowych | Obchody patronów parafii (odpust 25.06), dożynki parafialne, obchody św Floriana |
| 2. Wykorzystanie historii miejscowości | Archiwa parafialne, żyjący ludzie | | | Nawiązanie kontaktu z byłymi mieszkańcami wsi |

| | | | | |
|---|--|-------------------------------|--|---|
| 3. Wykorzystanie tradycji ludności napływowej | | życzliwość księdza proboszcza | | Odnowienie i uporządkowanie kapliczek i krzyży przydrożnych. Promowanie produktów lokalnych ludności napływowej |
|---|--|-------------------------------|--|---|

B. STANDARD ŻYCIA

| | | | | |
|--|--|---------------|---|---|
| 1. Poprawa infrastruktury technicznej 2. Poprawa bezpieczeństwa we wsi 3. Ożywienie działalności organizacji wiejskich 4. Poprawa infrastruktury społecznej | Umiejętność organizowania się do działania | Środki unijne | Opór ze strony części społeczeństwa Brak środków finansowych | 1. budowa kanalizacji 2 remont i modernizacja dróg i chodników i miejsc parkingowych 3 Dokończenia oświetlenia we wsi 4, Remont Remizy OSP 5 Remont i modernizacja budynku Zespołu Szkolno Przedszkolnego 6. Remont i modernizacja WDK 7. Budowa placów rekreacji oraz placów spotkań i integracyjnych we wsi |
|--|--|---------------|---|---|

C. JAKOŚĆ ŻYCIA

| | | | | |
|--|---|---|--|--|
| Ożywienie życia sportowego i kulturalnego 2. Poprawa estetyki wsi 3. Opieka nad ludźmi starszymi Stworzenie oferty edukacyjno- kulturalnej dla dzieci i młodzieży | Boisko sportowe, Rynek . Szkoła , OSP , parafia | Młodzież , prężnie działające OSP , KGW i Stowarzyszenie przyjaciół ZSP | Niedostateczna liczba działaczy sportowych, nieumiejętne wykorzystanie środków finansowych. Starzejące się społeczeństwo | Zaktywizowanie osób bardziej odpowiedzialnych i kompetentnych Budowa zaplecza socjalnego (bud gospodarczy, magazyn, widownia) Upiększenie rynku : postawienie lamp ozdobnych Utworzenie ścieżki edukacyjno- rekreacyjnej |
|--|---|---|--|--|

D BYT

| | | | | |
|--|---|--|---|---|
| <p>1. Dalszy rozwój rolnictwa 2. Możliwość zarabiania przez społeczność lokalną 3. Promocja miejscowości</p> | <p>Istniejące gospodarstwa rolne, sprzęt rolniczy</p> | <p>Tradycje rolnicze, dobrej klasy ziemia, wysokiej bonitacji, Wysokiej klasy produkty, UE</p> | <p>Brak możliwości dofinansowania, słabe zainteresowanie części młodzieży</p> | <p>1. Rozwój przetwórstwa spożywczego 2. Tworzenie grup producenckich 3. Rozszerzenie bazy usługowej, warsztaty rzemieślnicze, modernizacja gospodarstw 4. Uczestnictwo w szkoleniach, wymiana doświadczeń 5. założenie strony internetowej</p> |
|--|---|--|---|---|