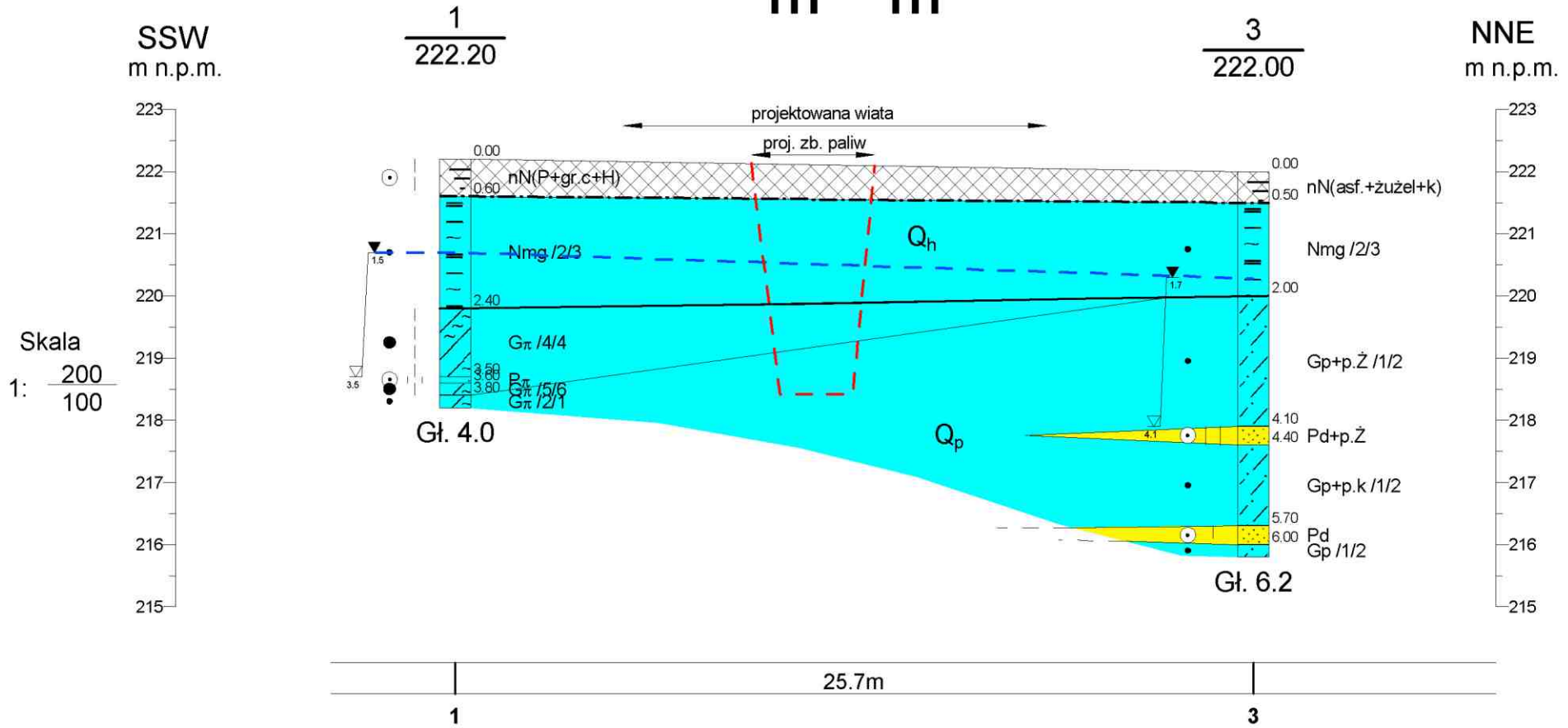





III - III'



Skala
1: $\frac{200}{100}$

-  utwory nasypowe o różnej przepuszczalności
-  utwory przepuszczalne
-  utwory słaboprzepuszczalne

ZAŁĄCZNIK NR 5

EKOID Iwona Majewska - Durjasz ul. Łączna 3/40 40 - 236 Katowice				Zał.Nr 7.3
Dokumentacja określająca warunki hydrogeologiczne w związku z projektowaniem inwestycji mogącej zanieczyścić wody podziemne dla rozbudowy stacji paliw płynnych w Kietrz przy ul. Ogrodowej.				
	Data	Nazwisko	Podpis	Skala
Opracował	12.2011	mgr Jan Pinkosz		1: $\frac{200}{100}$
Współpraca	12.2011	mgr Andrzej Łyczba		
Przekrój hydrogeologiczny III - III'				

Rysunek wykonano programem "GeoStar"